


















## Merkintöjen selitykset:

-  Tarkastelualue
-  Rakennus
-  Tie
-  Virkistyksen reitit
-  Lakialue
-  Jyrkkä rinne
-  Historiallinen kohde
-  Historiallinen tielinja
-  Historiallinen tielinja, ei käytössä
-  Puukujanne tai -rivi
-  Maamerkki, maiseman kohokohta
-  Portti, avautuva näkymä
-  Tärkeä näkymä
-  Tärkeä reunavyöhyke
-  Maisemakuvan ongelma-alue
  1. Maa-ainestajiä
  2. Huoltoalue
  3. Puutarhakomposti
  4. Pysäköintialue
  5. Pysäköintialue
-  Kulttuurimaisemallisesti tärkeä avoin viljelty alue
-  Valtakunnallisesti arvokas maisema-alue

## VANAJANLINNAN ALUEEN MAISEMASELVITYS

HÄMEENLINNAN KAUPUNKI

MAISEMAKUVA

1:10 000



Piirustusno: E22529/02

Espoossa 19.2.2009

Terttu Kurttila  
Maisema-arkkitehti, MARK

**AIRIX Ympäristö**  
FMC GROUP