








### Merkintöjen selitykset:

-  Tarkastelualue
-  Vesialue
-  Golfkenttä
-  Rakennus
-  Tie
-  Virkistyksen reitit

### MAANKÄYTÖN SUOSITUS

1. Alue soveltuu rakentamiseen
  - a) maisema- ja suojeluarvot eivät rajoita rakentamista
2. Alue soveltuu heikosti rakentamiseen
  -  - maisema-arvoja
  -  - heikko maaperä
  -  - jyrkkä rinne
  -  - lakialue
  -  - valtakunnallisesti arvokkaan maisema-alueen erityisvaatimukset
3. Alue ei sovellu rakentamiseen
  -  - luontoarvoja
  -  - säilytettävä reunavyöhyke
4. Alueella tarve maisemasuunnitelmalle

## VANAJANLINNAN ALUEEN MAISEMASELVITYS

HÄMEENLINNAN KAUPUNKI

MAANKÄYTÖN SUOSITUS

1:10 000



Piirustusno: E22529/03

Espoossa 19.2.2009

Terttu Kurttila  
Maisema-arkkitehti, MARK

**AIRIX Ympäristö**  
FMC GROUP