

Palvelukohteen opasteluvan hakeminen

Hakijan yhteystiedot





Hakija	Y-tunnus	
Yhteyshenkilön nimi	Puhelin	Sähköpostiosoite
Hakijan lähiosoite	Postinumero	Postitoimipaikka
Laskutusosoite (ellei sama kuin hakijan)	Postinumero	Postitoimipaikka
Välittäjä-tunnus (sähköinen laskutus)	Verkkolaskutusosoite (sähköinen laskutus)	

Opastettava kohde

Opastettavan kohteen nimi		
Lähiosoite (jos eri kuin hakijan osoite)	Postinumero	Postitoimipaikka
Kohteen internet-osoite (jos kohteella on olemassa internet-sivut) http://		































Haettavat opasteet (kuivissa esimerkit opasteista)

- Valitse haettava opastetyyppi alla olevista laatikoista. Palvelukohteet voidaan opastaa opastustauluilla **tai** palvelukohteen osoiteviitalla ja tarvittaessa osoiteviitan ennakkomerkeillä.

Palvelukohteen opastustaulu <input type="checkbox"/>  	Palvelukohteen osoiteviitta <input type="checkbox"/>  Palvelukohteen osoiteviitan ennakkomerkki <input type="checkbox"/> 
---	---

Opasteisiin haettavat tunnukset

- Valitse ja numeroi alla olevaan laatikkoon opasteisiin haettavat tunnukset **merkittävyyden mukaan**.
- Monipuolisia palveluja tarjoavan kohteen opastustaulussa voidaan esittää **enintään kolme tunnusta**.
- Palvelukohteen osoiteviitassa ja osoiteviitan ennakkomerkissä voidaan esittää **vain yksi ruskeapohjaiseen merkiryhmään kuuluva tunnus**.
- Kaikille palvelukohteille ei ole olemassa omaa tunnusta. Tällöin voi hakea lupaa tunnuksettomalle, ruskeapohjaiselle osoiteviitalle ja osoiteviitan ennakkomerkeille.

 711 Opastuspiste <input type="text"/>	 712 Opastustoimisto <input type="text"/>	 721 Autokorjaamo <input type="text"/>	 722 Huoltoasema <input type="text"/>
 723 Hotelli tai motelli <input type="text"/>	 724 Ruokailupaikka <input type="text"/>	 725 Kahvila tai pikaruokapaikka <input type="text"/>	 731 Retkeilymaja <input type="text"/>
 733 Leirintäalue <input type="text"/>	 734 Matkailuajoneuvo-alue <input type="text"/>	 741 Levähdysalue <input type="text"/>	 677 Pysäköintialue <input type="text"/>
 742 Ulkoilualue <input type="text"/>	 772a Museo tai muu historiallinen rakennus <input type="text"/>	 772b Maailmanperintökohde <input type="text"/>	 772c Luontokohde <input type="text"/>
 772d Näköalapaikka <input type="text"/>	 772e Eläintarha tai -puisto <input type="text"/>	 772f Muu nähtävyys <input type="text"/>	 773a Uintipaikka <input type="text"/>
 773b Kalastuspaikka <input type="text"/>	 773c Hiihtohissi <input type="text"/>	 773d Golfkenttä <input type="text"/>	 773e Huvipuisto tai teemapuisto <input type="text"/>
 774a Mökkimajoitus <input type="text"/>	 774b Aamiaismajoitus <input type="text"/>	 774c Suoramyyntipaikka <input type="text"/>	 774d Käsityöpaja <input type="text"/>
 774e Kotieläinpiha <input type="text"/>	 774f Ratsastuspaikka <input type="text"/>	Palvelukohteen osoiteviitta ilman tunnusta <input type="checkbox"/>	Palvelukohteen osoiteviitta ja ennakkomerkit ilman tunnusta <input type="checkbox"/>

Opasteisiin ehdotetut tekstit

Opasteissa käytetään pääsääntöisesti palvelukohteen tai yrityksen nimeä.

Opasteisiin ehdotettu teksti

Tarkempi kuvaus opastettavasta kohteesta

Tarjottavat palvelut ja palvelutaso, aukioloajat, asiakaspaikat, mahdollinen kohteen luokitus jne.

Allekirjoitus

Paikka

Hakijan allekirjoitus

Aika

Nimen selvennys

Lupapäätös on maksullinen.

LIITÄ HAKEMUKSEEN KARTTALIITE, josta käy ilmi opastettavan kohteen sijainti sekä opasteiden ehdotetut sijoituspaikat.

Karttaliitteen mittakaavan tulisi olla 1 : 80 000 tai tarkempi.

Karttaliitteen voi tulostaa Maanmittauslaitoksen ylläpitämästä Kansalaisen Karttapaikasta:
<http://kansalaisen.karttapaikka.fi/>

Kansalaisen karttapaikan käyttöehtojen mukaisesti käyttäjällä on lupa tulostaa yksittäistä käyttöä varten yksittäisiä kartoja. Kansalaisen karttapaikan käyttöehdot löytyvät osoitteesta:
<http://www.maanmittauslaitos.fi/kartat/karttapaikka/kayttoehdot>

Muut mahdolliset tarkennukset haettaviin opasteisiin ja niiden ehdotettuihin sijoituspaikkoihin tulee esittää erillisellä, vapaamuotoisella liitteellä.

Palvelukohteen opastelupahakemuksen täyttäminen

Palvelukohde

- Palvelukohde on kaikille tienkäyttäjille palveluja tarjoava palveluyritys tai -toiminto (huoltoasema, levähdysalue jne.) tai vapaa-ajan matkailua palveleva yritys tai toiminto (nähtävyydet, aktiviteetit, maaseutuyritykset). Lisätietoa palvelukohteen määrittämisestä löytyy 'Palvelukohteiden viitoitus' -ohjeesta (TIEH 2000021-07).

Hakijan yhteystiedot

- Luvan hakijaksi merkitään yritys tai yksityishenkilö. Lupapäätös lähetetään hakijalle.
- Jos hakijalla ei ole Y-tunnusta, merkitään sen tilalle hakijan henkilötunnuksen alkuosa (ppkkvv).
- Kohteen yhteyshenkilöksi merkitään sen henkilön nimi ja puhelinnumero, jolta lupakäsittelijä voi tarvittaessa pyytää lisätietoja.
- Jos hakija haluaa laskunsa verkkolaskuna, täytetään kohdat 'Välittäjä-tunnus' ja 'Verkkolaskuosoite'. Muussa tapauksessa nämä kohdat jätetään täyttämättä.

Opastettava kohde

- Opastettavan kohteen nimi -kohdassa kerrotaan palvelukohteen nimi. Tämä ei ole aina sama kuin yrityksen nimi.

Haettavat opasteet ja tunnukset

- Opastustauluja ja palvelukohteen osoiteviittoja ei käytetä samanaikaisesti. Näistä valitaan vain toinen opastetyyppi.
- Tunnusten vaatimukset löytyvät 'Palvelukohteiden viitoitus' -ohjeesta (TIEH 2000021-07). Kaikille palvelukohteille ei ole olemassa omaa tunnusta. Tällöin voi hakea lupaa tunnuksettomalle, ruskeapohjaiselle osoiteviitalle ja osoiteviitan ennakkomerkeille.
- Monipuolisia palveluja tarjoavan kohteen opastustaulussa voidaan esittää enintään kolme kohteen tärkeintä palvelua kuvaavaa tunnusta.
- Palvelukohteen osoiteviitassa ja osoiteviitan ennakkomerkeissä voidaan esittää vain yksi ruskeapohjaiseen merkkiryhmään kuuluva tunnus.
- Palvelukohteen osoiteviitaa käytetään yleensä vain lähiopastukseen. Palvelukohteen osoiteviitalla ei viitoiteta maantien suuntaan.

Opasteisiin ehdotetut tekstit

- Kohteen nimenä käytetään yleensä erisnimeä, tunnuksen nimeä ei toisteta tekstissä. Kohteen nimi tai sitä kuvaava teksti esitetään mahdollisimman lyhyessä muodossa.
- Lisäksi esitetään opasteisiin halutut lisäkilven tekstit, esim. maaseutuyrityksen yhteydessä "Mansikoita", "Kesäkahvila" jne.

Tarkempi kuvaus opastettavasta kohteesta

- Hakemukseen on liitettävä vapaamuotoinen selvitys opastettavan kohteen tarjoamista palveluista, aukioloajoista, asiakaspaikoista jne.

Liitteet

- Hakemukseen on liitettävä ote kartasta, johon on merkitty palvelukohteen sijainti sekä tarkempi kartta tai piirros, josta ilmenee opasteen suunniteltu sijaintipaikka.
- Jos haetaan muutosta voimassa olevaan lupaan, hakemukseen liitetään kopio ko. luvasta ja jos mahdollista kuva nykyisestä opasteesta.
- Lisäksi eräitä tunnuksia haettaessa mukaan liitetään mahdollinen ao. suosituksenantajan lausunto. Lisätietoja 'Palvelukohteiden viitoitus' -ohjeesta (TIEH 2000021-07).

Hakemuksen lähettäminen

Hakemus lähetetään postitse merkinnällä Palvelukohteen opastelupahakemus

Hämeenlinnan kaupunki
Kaupunkirakennepalvelut, Infran suunnittelu
PL 84
13101 Hämeenlinna

tai sähköpostilla aiheena Palvelukohteen opastelupahakemus kaivuluvat@hameenlinna.fi

Lupapäätös

Lupapäätöksessä määritellään opastusmerkkien tunnukset, tekstit ja sijainti. Luvansaaja hankkii, pystyttää ja kunnossapitää opastusmerkit omalla kustannuksellaan.