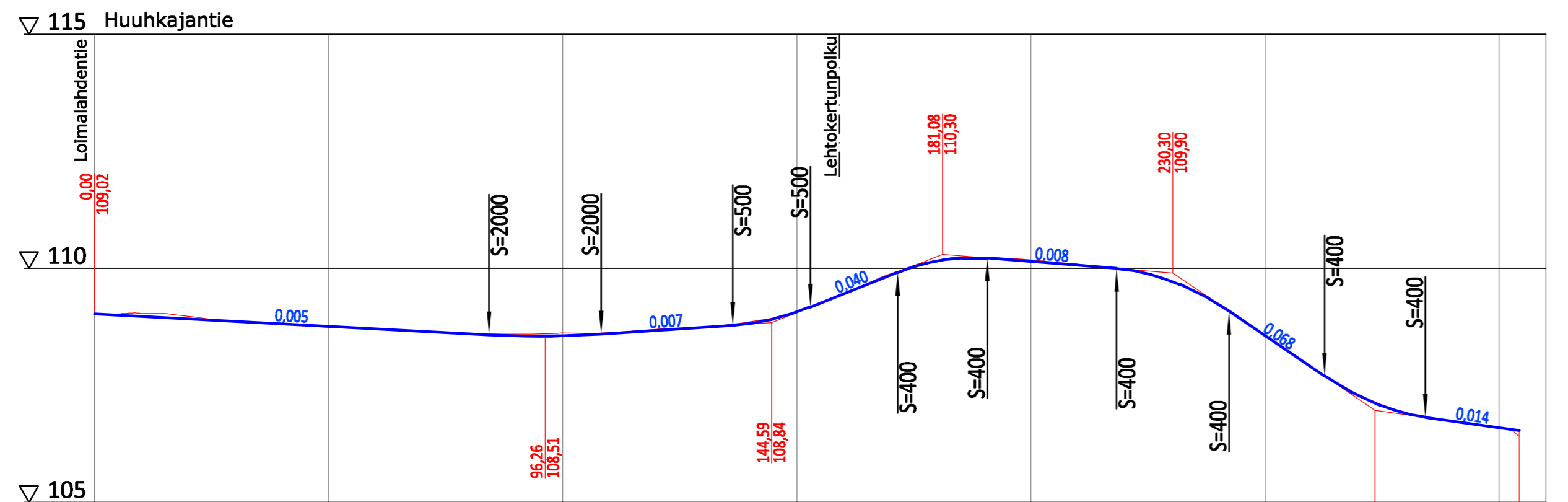
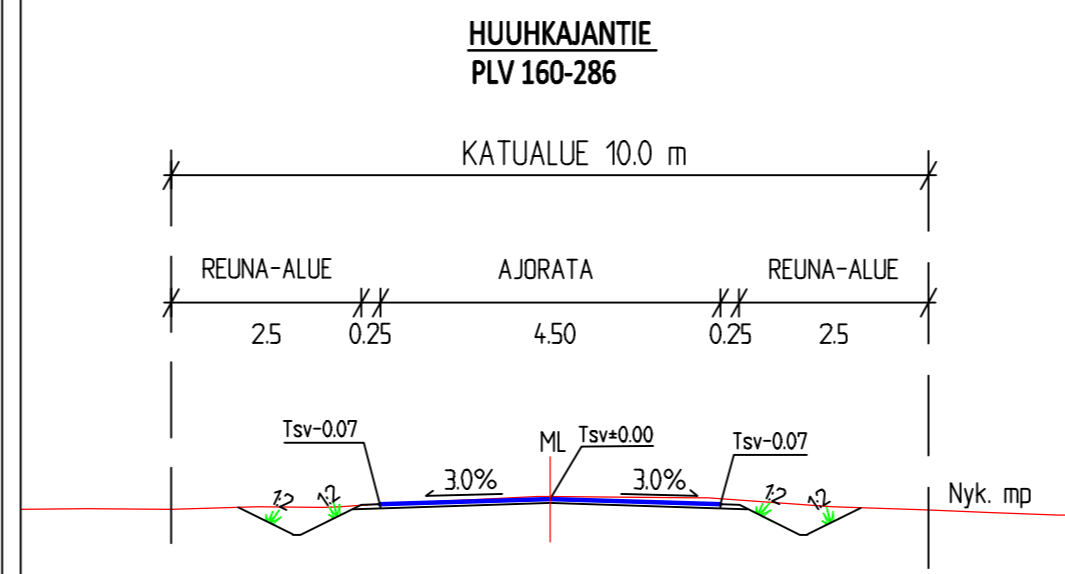
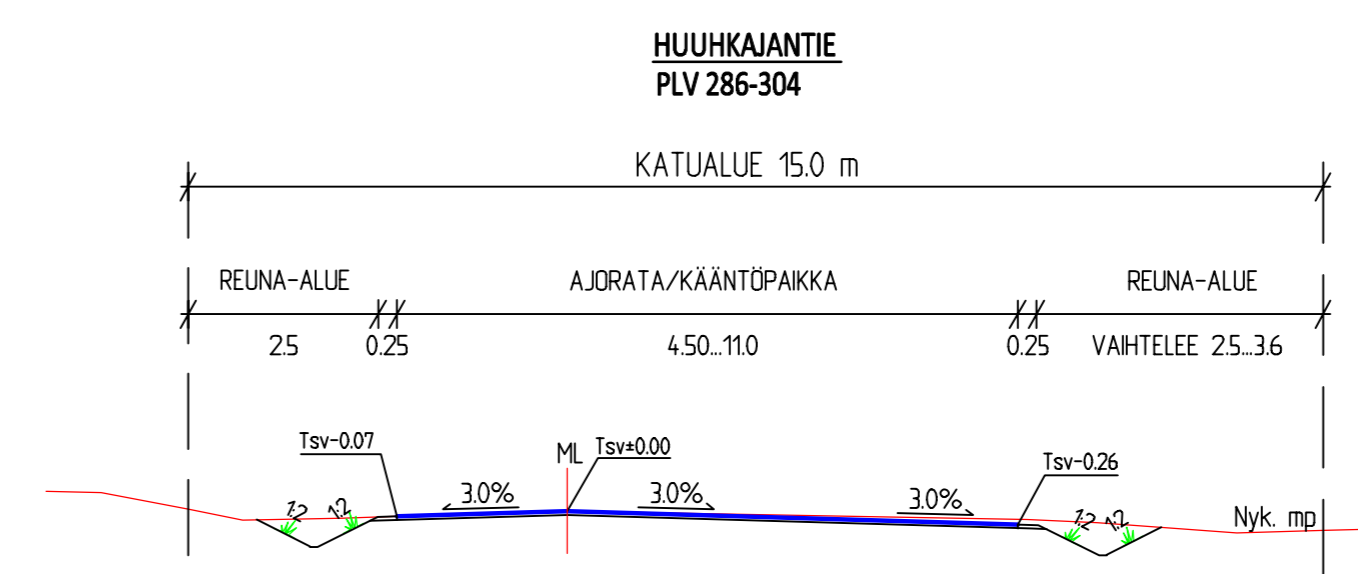
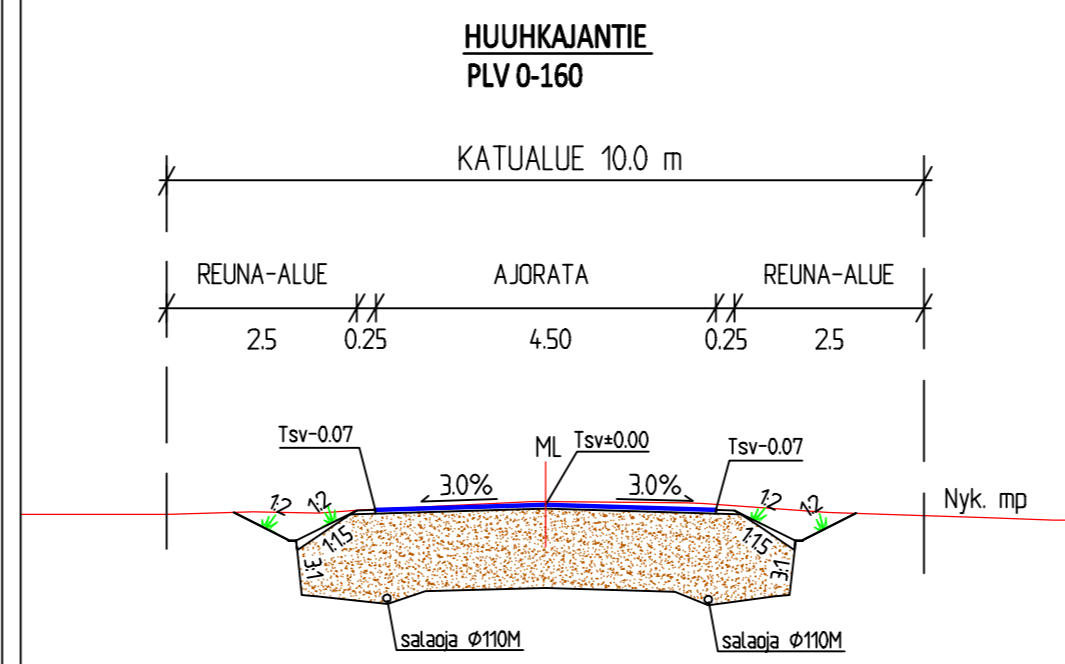
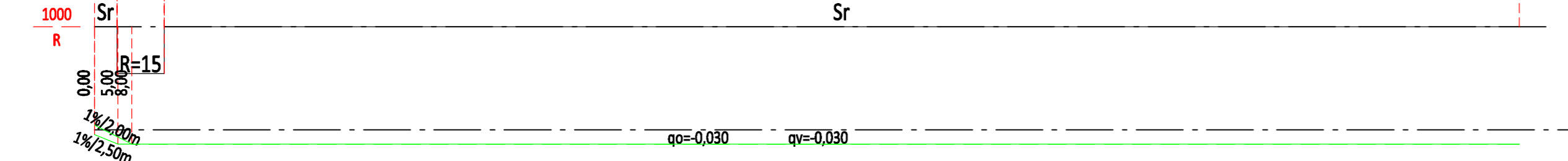
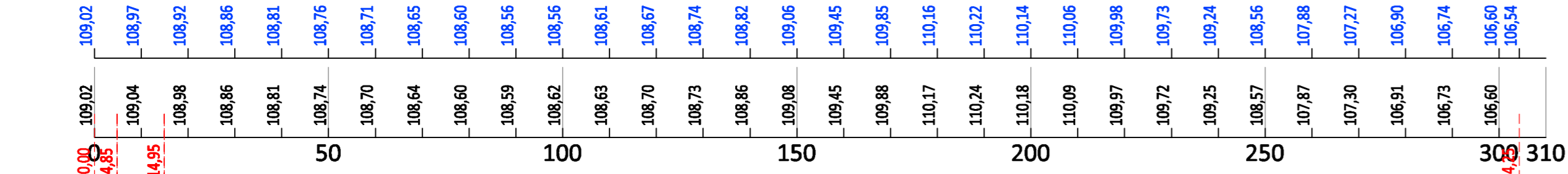


T:\TIE\1510058077_LOIMALAHDEN_KADUT\12_TULOKSET\3.KATUSUUNNITELMA.DWG\LOIMALAHTI_KS.DWG
Tulos: 04.11.2020



Matka	0	84,286	84,286	23,941	108,228	28,053	136,28	16,611	152,891	18,616	171,507	19,151	190,658	27,647	218,305	23,97	242,275	20,403	262,679	21,555	284,234	20,017	304,251	304,251	310
Kaltevuus / pyöristyssäde		-0,005		S=2000		0,007		S=500		0,04		S=400		-0,008		S=400		-0,068		S=400		-0,014			



HUUHKAJANTIE PLV 0-160

RAKENNEKERROKSET	AR
Katuluokka	5
Päällyste AB16	0.05
Kantava kerros KaM 0/31	0.15
Jakava kerros KaM 0/90	0.90
Suodatinkangas N3	x
Yhteensä	1.10

HUUHKAJANTIE PLV 160-304

RAKENNEKERROKSET	AR
Katuluokka	5
Päällyste AB16	0.05
Yhteensä	1.10

SUUNNITELMAN KOORDINAATTIJÄRJESTELMÄ GK25/N2000

k.osa/ kyllä	kortteli/ tila	Tontti/ Rn:o	Viranomaisen merkintä
Rakennusosienpide	Pirustuslaji		
Rakennuskohteen nimi ja osoite	Katu- ja rakennussuunnitelma		
Loimalahden katujen saneeraus	Pirustuksen sisältö	Mittakaava	
	Pituusleikkaus	1:1000/1:100	
	Tyypipoikkeileikkaukset	1:100	
Hämeenlinnan kaupunki			
RAMBOLL	Ramboll PL 718, Pakkahuoneenaukio 2 33101 Tampere puh. 020 755 611 www.ramboll.fi	Työnro TKA 1510058077	Tiedosto
Suunn.(nimi, tulkinto, alkaj.)	Piirustusno	Pirustuksia	Muutos
Ilkka Malkavaara	P1		
	Hyv.	Pasi Veikkolainen	Pvm 4.11.2020

HÄMEENLINNAN KAUPUNKI KAUPUNKIRAKENNEPALVELUT INFRAN SUUNNITTELU	Koordinaatti-/ korkeus- järjestelmä	ETRS GK25 N2000
26. kaup.osa; LOIMALAHTI HUUHKAJANTIE	SUUNN.	
	PIIRT.	
	TARK.	
	HYV.	
	VAHV.	
Katu- ja rakennussuunnitelma		
Pituusleikkaus ja tyypipoikkeileikkaukset		
MITTAKAAVA 1:1000/1:100, 1:100	PIIR. N:o B-26160	SÄILYTYS