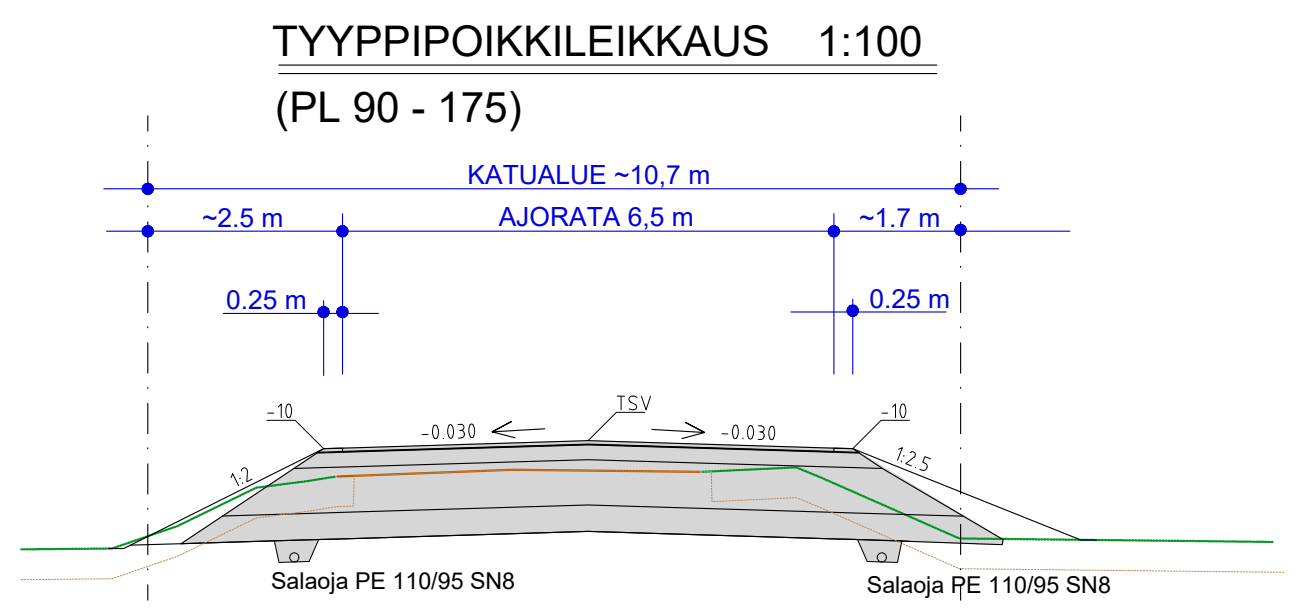
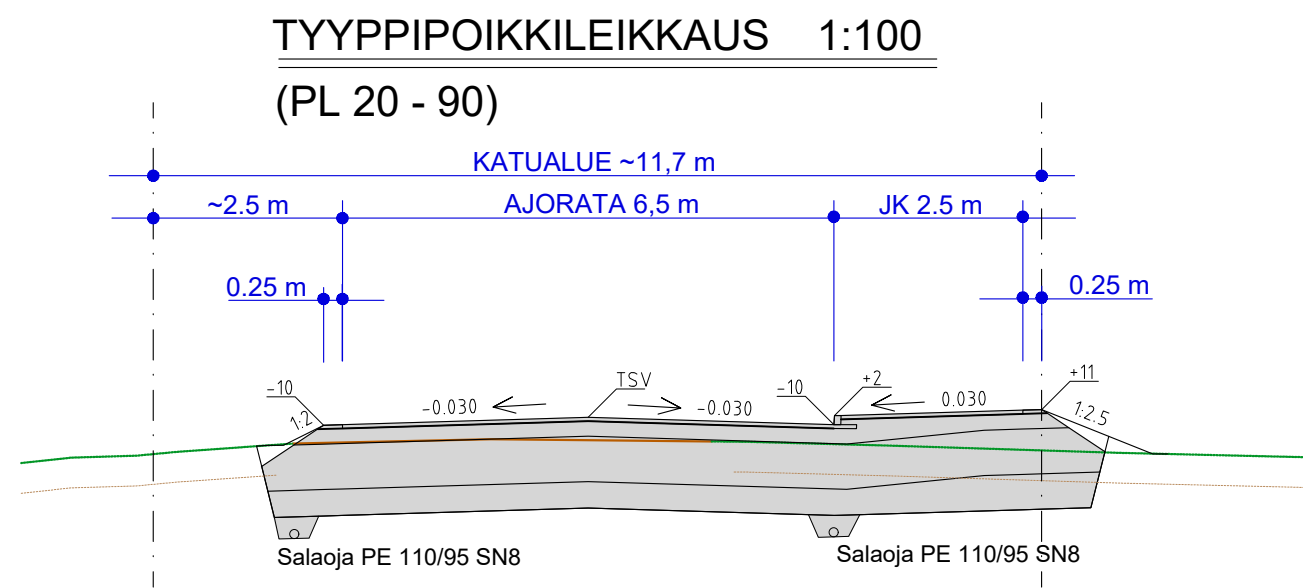


**RAKENNEKERROKSET (siitti plv 8 - 150)**

PÄÄLLYSTE	AB 16/120	5	cm
KANTAVA KERROS	KaM / SrM 0-31	20	cm
JAKAVA KERROS	KaM / SrM 0-90	60	cm
SUODATINKERROS	Hk	35	cm
yht.		120	cm

**RAKENNEKERROKSET (harjusora plv 150 - 175)**

PÄÄLLYSTE	AB 16/120	5	cm
KANTAVA KERROS	KaM / SrM 0-31	20	cm
JAKAVA KERROS	KaM / SrM 0-90	30	cm
SUODATINKERROS	Hk	20	cm
yht.		75	cm



Rakennekerrokset

F 120										B 75																			
150										150																			
8	22									90	106,877									153,058	160,036	169,974	175,114						
14	68									16,877	46,181									6,978	5,166								
0,006	0,01									0,015	S=750									0,077	0,044								

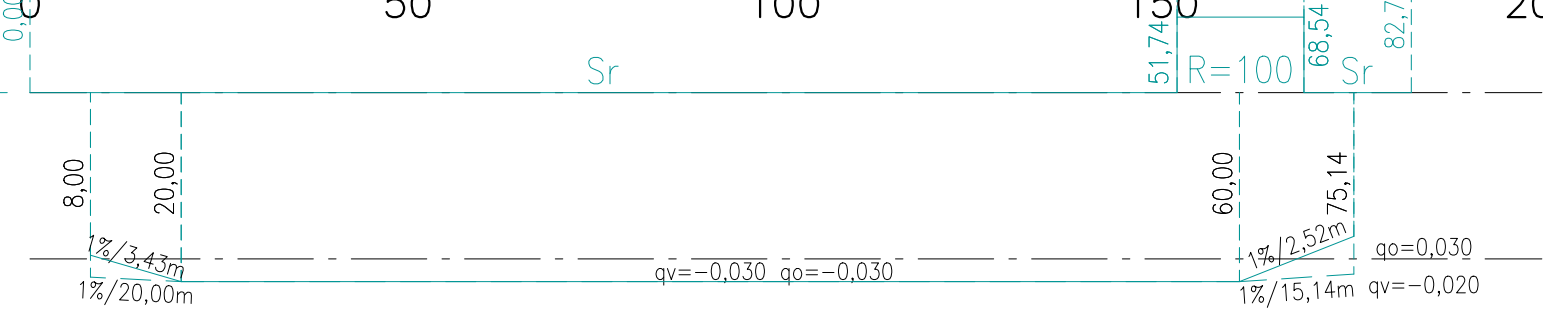
Kaltevuus / pyöristyssäde

102,30	102,31	102,37	102,46	102,56	102,66	102,76	102,86	102,96	103,06	103,22	103,37	103,63	104,03	104,56	105,22	105,98	106,59	106,81
--------	--------	--------	--------	--------	--------	--------	--------	--------	--------	--------	--------	--------	--------	--------	--------	--------	--------	--------

Tasausviivan korkeus

102,31	102,23	102,16	102,15	102,19	102,22	102,25	102,34	102,50	102,71	102,98	103,30	103,73	104,32	104,99	105,68	106,46	106,81
--------	--------	--------	--------	--------	--------	--------	--------	--------	--------	--------	--------	--------	--------	--------	--------	--------	--------

Maanpinnan korkeus



Kaarevuus

Ajoradan sivukaltevuus

	<b>HÄMEENLINNAN KAUPUNKI</b> KAUPUNKIRAKENNEPALVELUT INFRAN SUUNNITTELU	Koordinaatti-/ korkeus- järjestelmä	ETRS GK25 N2000
	9. kaup.osa; AHVENISTO	SUUNN.	15.12.2020 MM
HARJULEHDONKATU välillä Marssitie - Lehtometsänkaarre		PIIRT.	15.12.2020 MM
Katusuunnitelma		TARK.	
Pituusleikkaus ja tyyppi-poikkileikkaus		HYV.	J. Sabel
MITTAKAAVA 1:1000/ 1:100		VAHV.	
PIIR. N:o B - 09104		SÄILYTYS	- - -