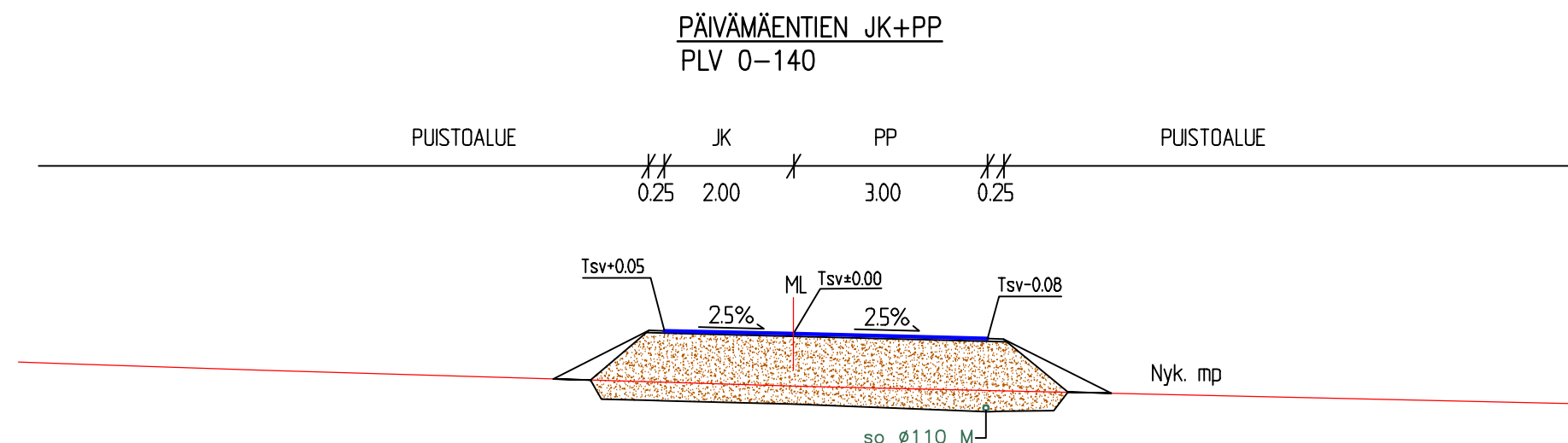
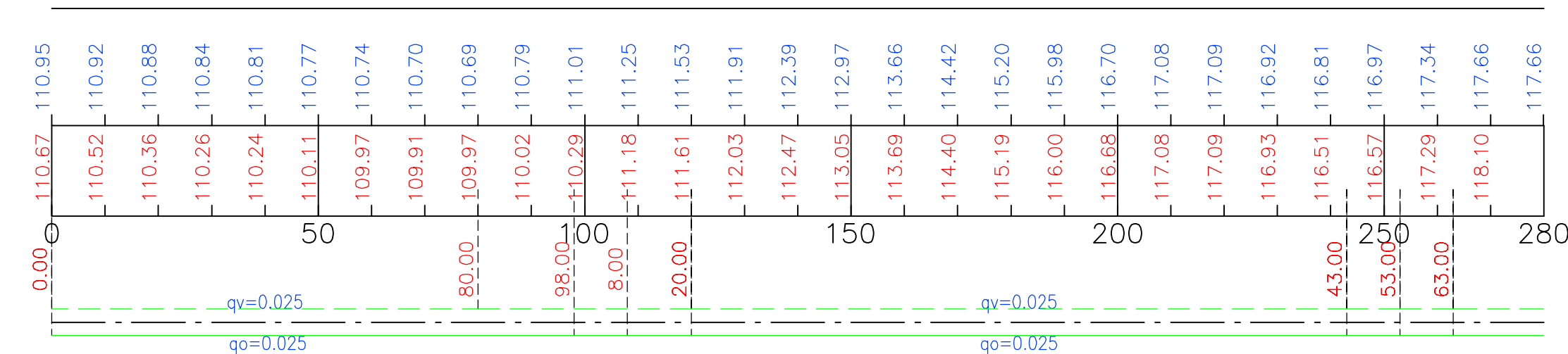
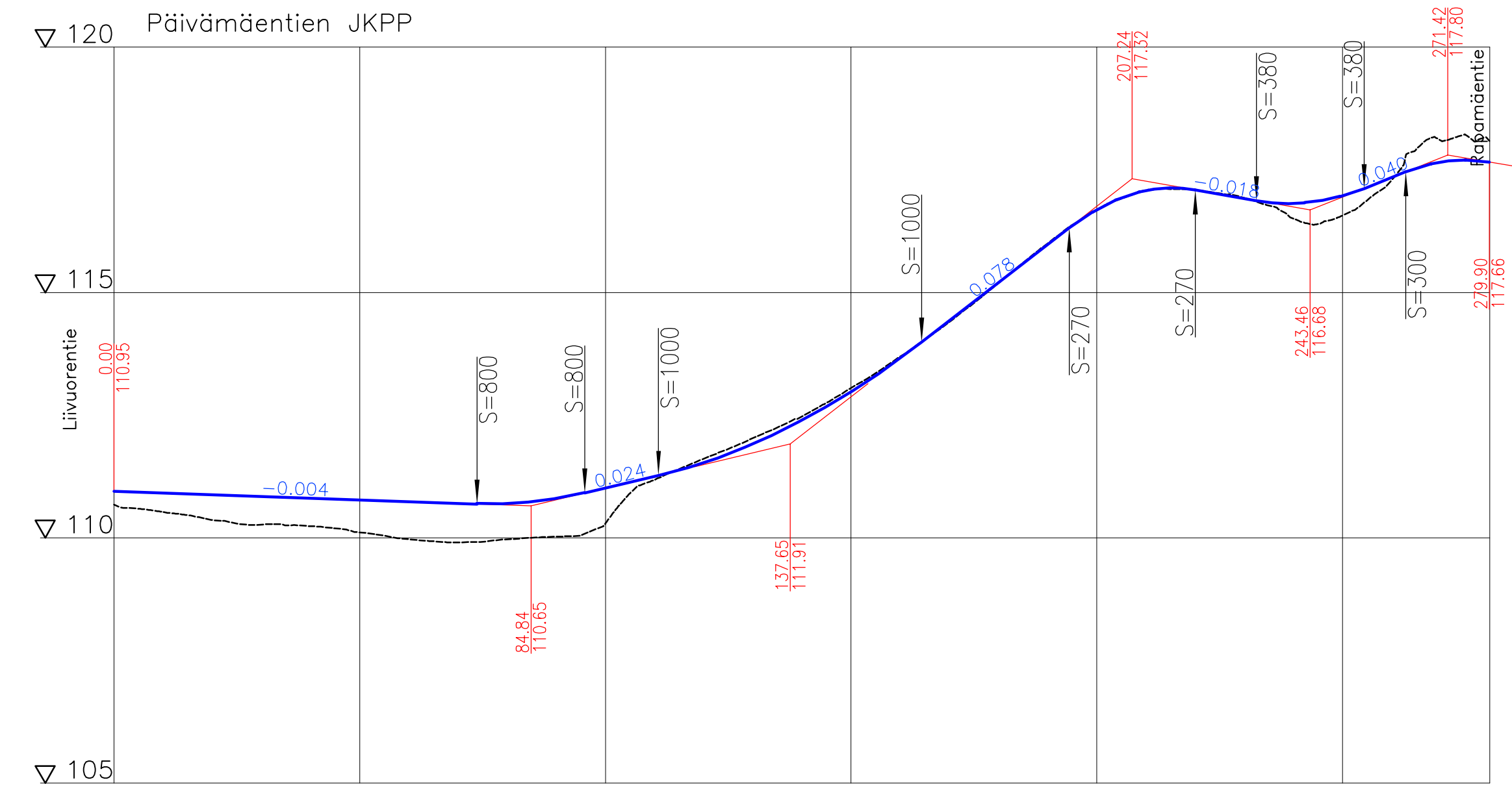
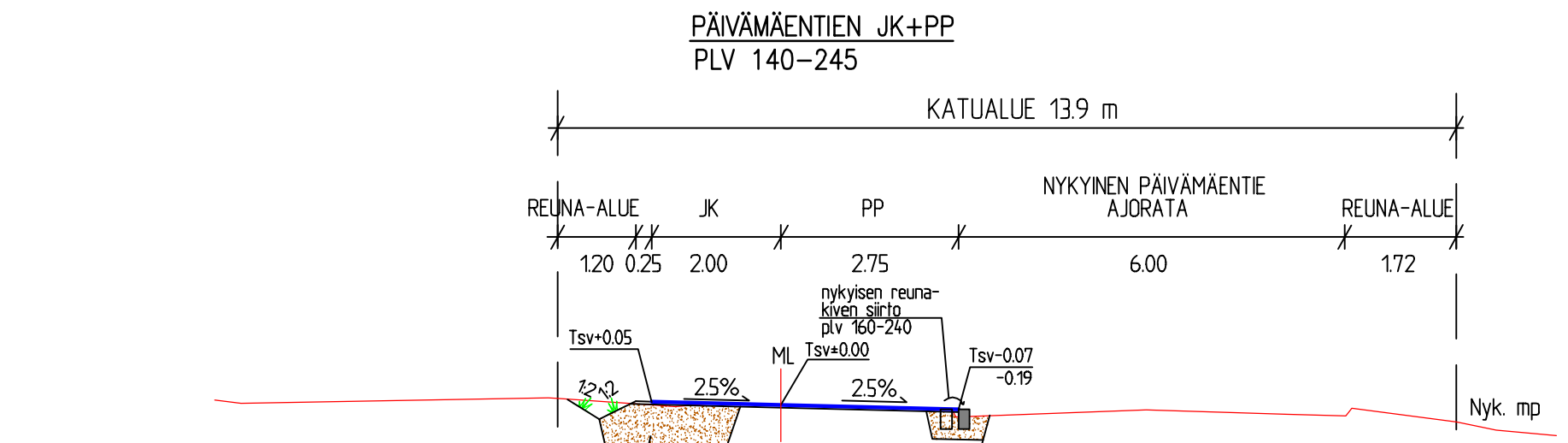


M:\G:\TIE\1510059271_AHVENISTONTIEN_PARANTAMINEN_RAPAMÄEN_KÖHDÄLLÄ_KS+RS\12_TULOKSET\3.KATUSUUNNITELMA.DWG\AHVENISTONTIE_KS+RS\Tuloset\09.02.2021



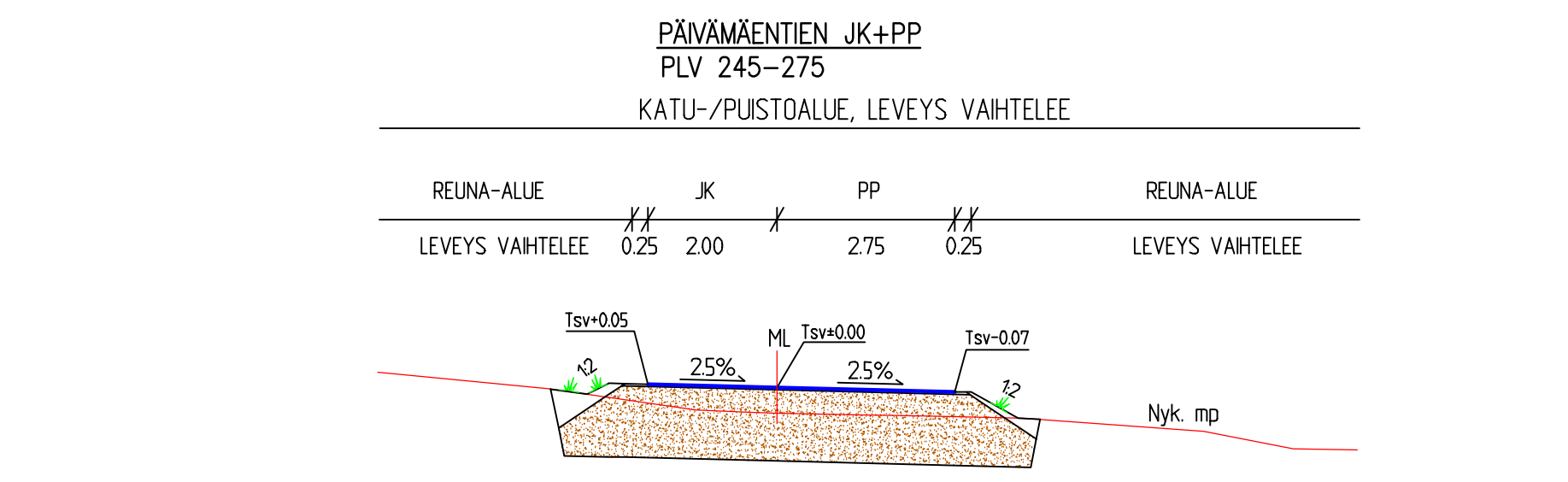
PÄIVÄMÄENTIEN JK+PP PLV 0-120

RAKENNEKERROKSET	AR
Katuluokka	6
Päällyste AB11	0.04
Kantava kerros KaM 0/32	0.15
Jakava kerros KaM 0/56	0.40
Suodatinkerros Hk	0.50
Yhteensä	1.09



PÄIVÄMÄENTIEN JK+PP PLV 120-275

RAKENNEKERROKSET	AR
Katuluokka	6
Päällyste AB11	0.04
Kantava kerros KaM 0/32	0.15
Jakava kerros KaM 0/56	0.65
Suodatinkerros Hk	0.30
Yhteensä	1.14



SUUNNITELMAN KOORDINAATTIJÄRJESTELMÄ GK25/N2000

k.osa/ kylä	kortteli/ tila	Tontti/ Rn:o	Viranomaisen merkintä
Rakennustoimenpide			Piirustaja
Rakennuskohteen nimi ja osoite			Piirustuksen sisältö
Ahvenistontien parantaminen Rapamäen kohdalla			Mittakaava
Hämeenlinnan kaupunki			Pituusleikkaus 1:1000/1:100
Ramboll			Työnumero
Ramboll PL 718, Pakkahuoneenaukio 2 33101 Tampere puh. 020 755 611 www.ramboll.fi			TKA 1510059271
Suunn.(nimi, tulkinto, allekirj.)			Piirustusnro
Tiina Sainio			P3
			Muutos
			Pvm
			9.2.2021

HÄMEENLINNAN KAUPUNKI KAUPUNKIRAKENNEPALVELUT INFRAN SUUNNITTELU	Koordinaatti-/ korkeus-järjestelmä	ETRS GK25 N2000
	9. kaup.osa: AHVENISTO PÄIVÄMÄENTIEN JK+PP VÄYLÄ PÄIVÄMÄENTIEN JATKE	SUUNN. PIIRT. TARK. HYV. VAHV.
Katu- ja rakennussuunnitelma Pituusleikkaus ja tyypipoikkileikkaukset MITTAKAAVA 1:1000/1:100, 1:100	Piir. N:o B-09109 SÄILYTYS	