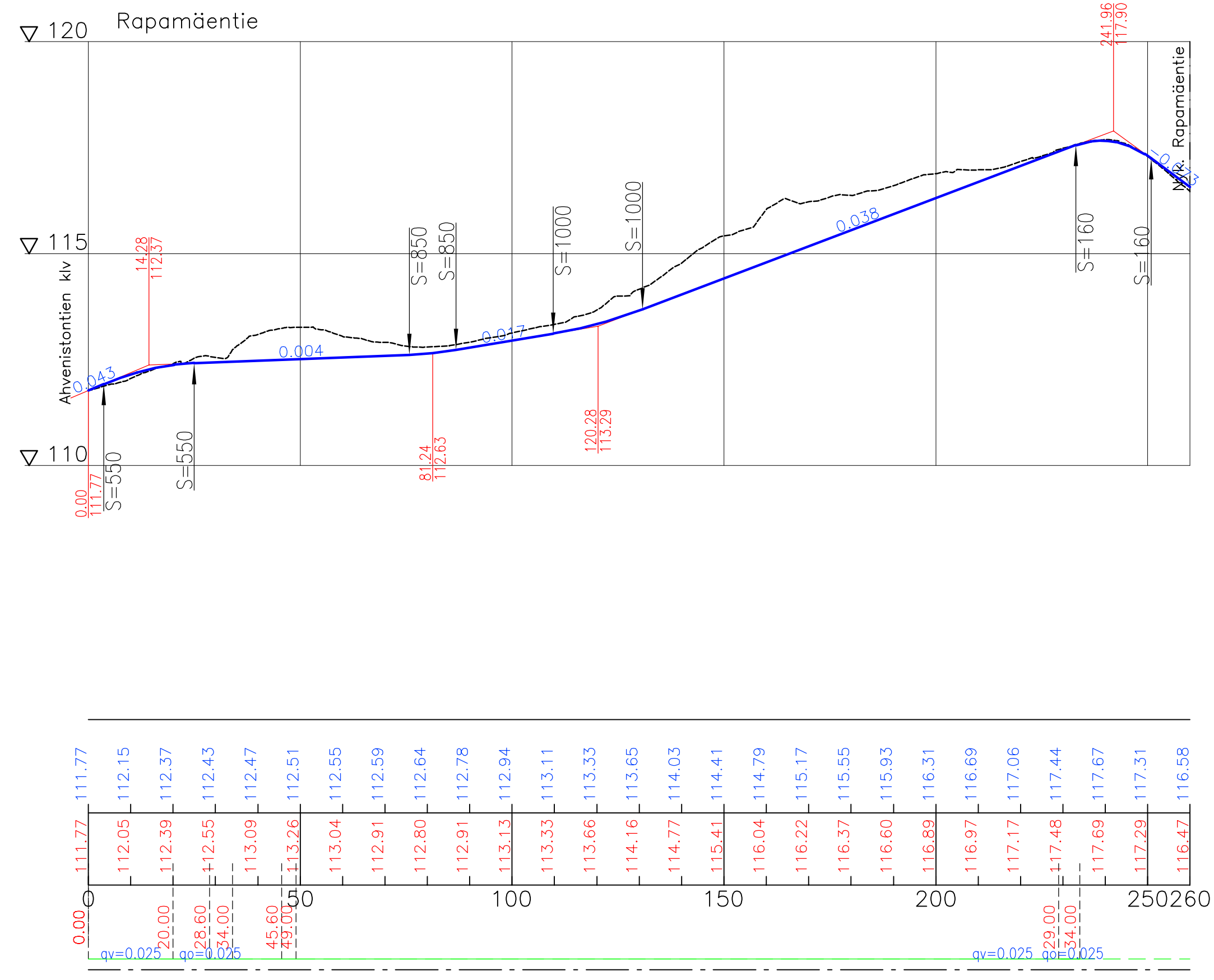
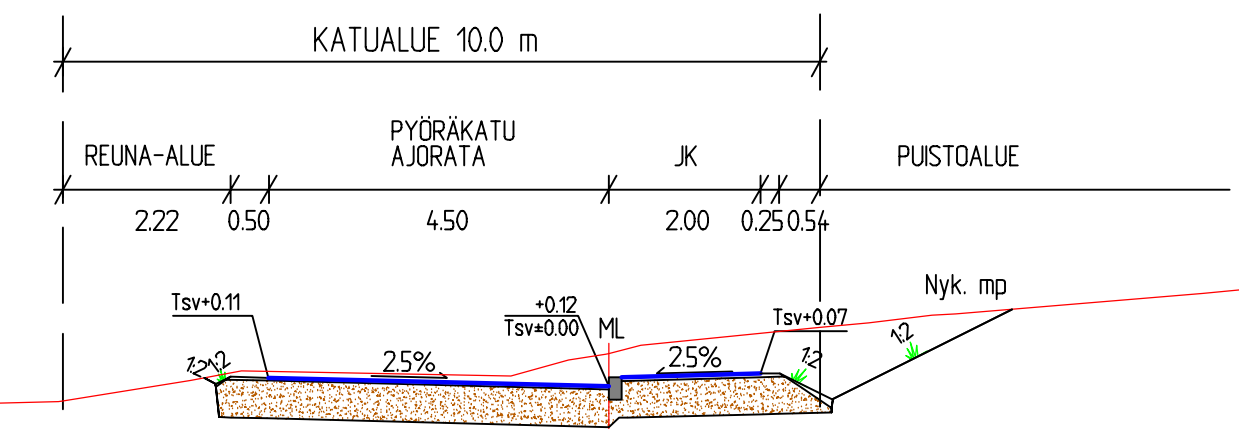


T:\TIE\1510059271\_AHVENISTONTIEN\_PARANTAMINEN\_RAPAMÄEN\_KOHDALLA\_KS+RS\12\_TULOKSET\3.KATUSUUNNITELMA\DWG\AHVENISTONTIE\_KS\_Tulokset\09.02.2021

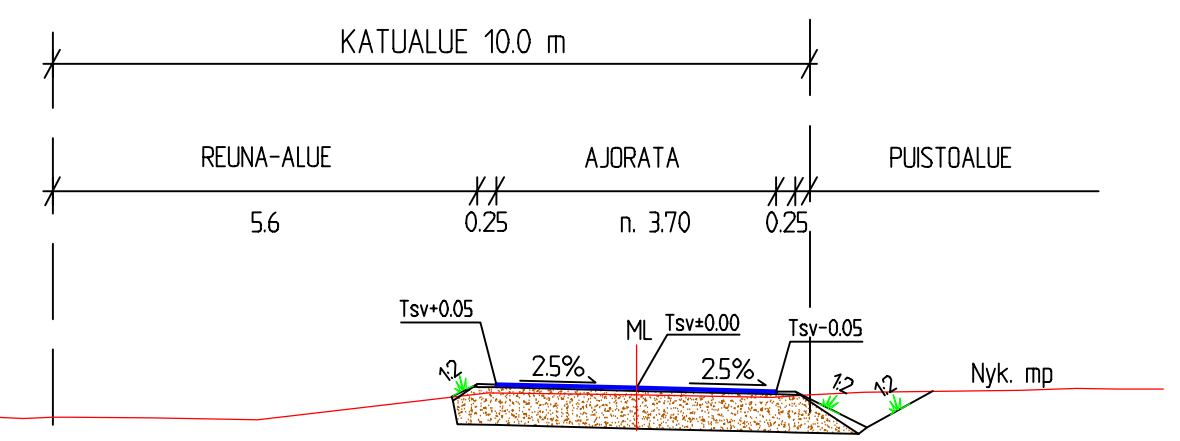


Tasausviivan korkeus  
Maanpinnan korkeus  
Ajoradan sivukaltevuus

**RAPAMÄENTIE**  
PLV 20-234



**RAPAMÄENTIE**  
PLV 234-271



**RAPAMÄENTIE**

| RAKENNEKERROKSET        | AR   |
|-------------------------|------|
| Katuluokka              | 5    |
| Päällyste AB16          | 0.05 |
| Kantava kerros KaM 0/32 | 0.15 |
| Jakava kerros KaM 0/56  | 0.35 |
| Yhteensä                | 0.55 |

SUUNNITELMAN KOORDINAATTIJÄRJESTELMÄ GK25/N2000

|   |   |                           |                             |
|---|---|---------------------------|-----------------------------|
| k.osa/ kylä                                   | kortteli/ tila  | Tontti/ Rn:o              | Viranomaisen merkintöjä     |
| Rakennustoimenpide                            | Riirustuslaji   |                           |                             |
| Rakennuskohteen nimi ja osoite                | Katusuunnitelma   |                           | Mittakaava                  |
| Ahvenistontien parantaminen Rapamäen kohdalla | Pituusleikkaus  | 1:1000/1:100              |                             |
| Hämeenlinnan kaupunki                         | Tyypipoikkileikkaukset  | 1:100                     |                             |
| <b>RAMBOLL</b>                                | Ramboll<br>PL 718, Pakkahuoneenaukio 2<br>33101 Tampere<br>puh. 020 755 611<br>www.ramboll.fi | Suunn. ala<br><b>TKA</b>  | Työnro<br><b>1510059271</b> |
| Tiina Sainio                                  | P5  | Riirustusno               | Muutos                      |
| Suunn.(nimi, tutkinto, allekirj.)             | Piirt.<br>PVEi  | Hyv.<br>Pasi Veikkolainen | Pvm<br>9.2.2021             |

|   |                                   |                    |
|---|-----------------------------------|--------------------|
| <b>HÄMEENLINNAN KAUPUNKI</b><br>KAUPUNKIRAKENNEPALVELUT<br>INFRAN SUUNNITTELU | Koordinaatti-/ korkeusjärjestelmä | ETRS GK25<br>N2000 |
|   | 9. kaup.osa; AHVENISTO            | SUUNN.             |
|   | <b>RAPAMÄENTIE</b>                | PIIRT.             |
|   | Katu- ja rakennussuunnitelma      | TARK.              |
| Pituusleikkaus ja tyypipoikkileikkaukset                                      | HYV.                              |                    |
| MITTAKAAVA<br>1:1000/1:100, 1:100   | VAHV.                             |                    |
| PIIR. N:o<br>B-09111  | SÄILYTYKSEN                       |                    |