









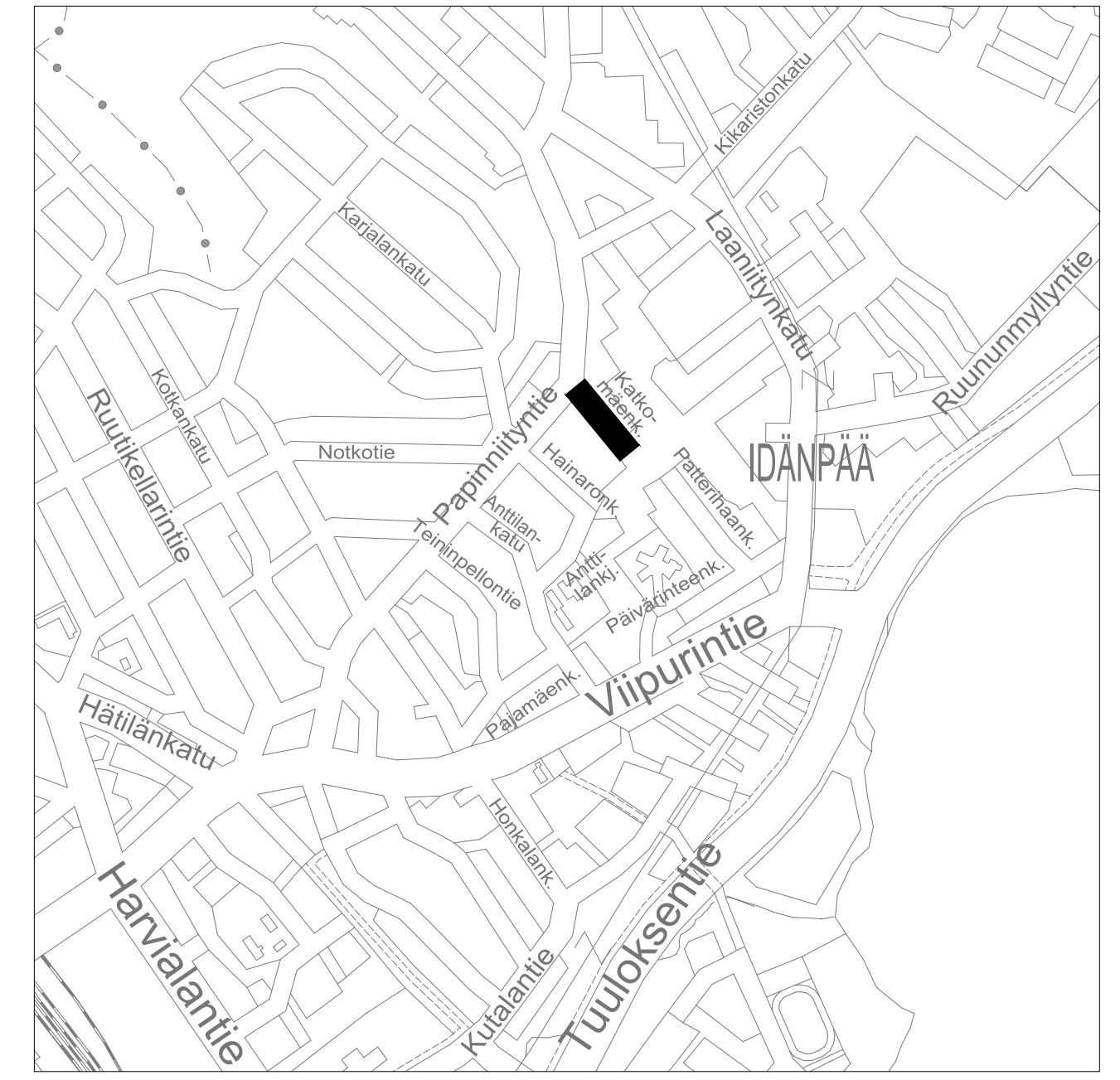





-  = ajoradan reuna
-  = reunakivi, bet liimattava 12 cm
-  = matala reunakivi bet liimattava 6 cm
-  = reunakivi päällysteen tasossa
-  = ajorata, asfaltti
-  = kevyen liikenteen väylä, asfaltti
-  = kivituhka
-  = betonikivi
-  = nurmetus
-  = hulevesikaivo



 <b>HÄMEENLINNAN KAUPUNKI</b> KAUPUNKIRAKENNEPALVELUT INFRAN SUUNNITTELU	Koordinaatti-/korkeusjärjestelmä	ETRS GK25 N2000
	16. kaup.osa; IDÄNPÄÄ KATKOMÄENKATU	SUUNN. 26.1.2021 PIIRT. 26.1.2021
Katusuunnitelma	TARK.	
Kartta	HYV.	<i>J. Sabel</i>
MITTAKAAVA	VAHV.	
1:500	PIIR. N:o B - 16123	SÄILYTYYS ---