








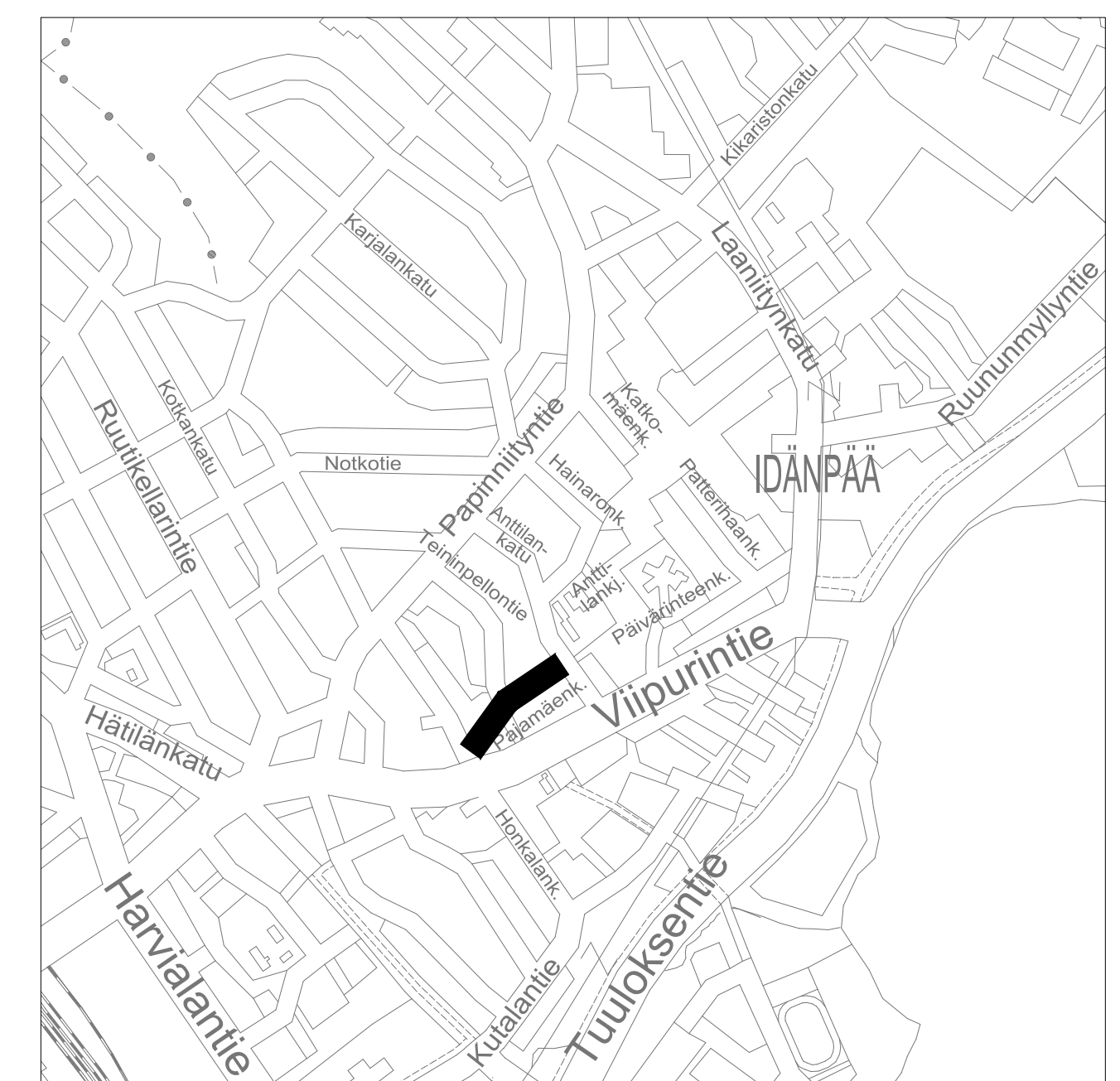



-  = ajoradan reuna
-  = reunakivi, bet liimattava 12 cm
-  = matala reunakivi bet liimattava 6 cm
-  = ajorata, asfaltti
-  = kevyen liikenteen väylä, asfaltti
-  = kivituhka
-  = betonikivi
-  = nurmetus
-  = hulevesikaivo



A) muutettu tontin ajoneuvoliittymän paikkaa		8.3.2021		
	HÄMEENLINNAN KAUPUNKI KAUPUNKIRAKENNEPALVELUT INFRA SUUNNITTELU		Koordinaatti-/ korkeus- järjestelmä	ETRS GK25 N2000
	16. kaup.osa: IDÄNPÄÄ PAJAMÄENKATU		SUUNN.	26.12.2021 MM
		PIIRT.	26.12.2021 MM	
		TARK.		
		HYV.		J. Sabel
Katusuunnitelma		VAHV.		
Kartta		PIIR. N:o	B - 16129	SÄILYTYK
MITTAKAAVA	1:500			---