













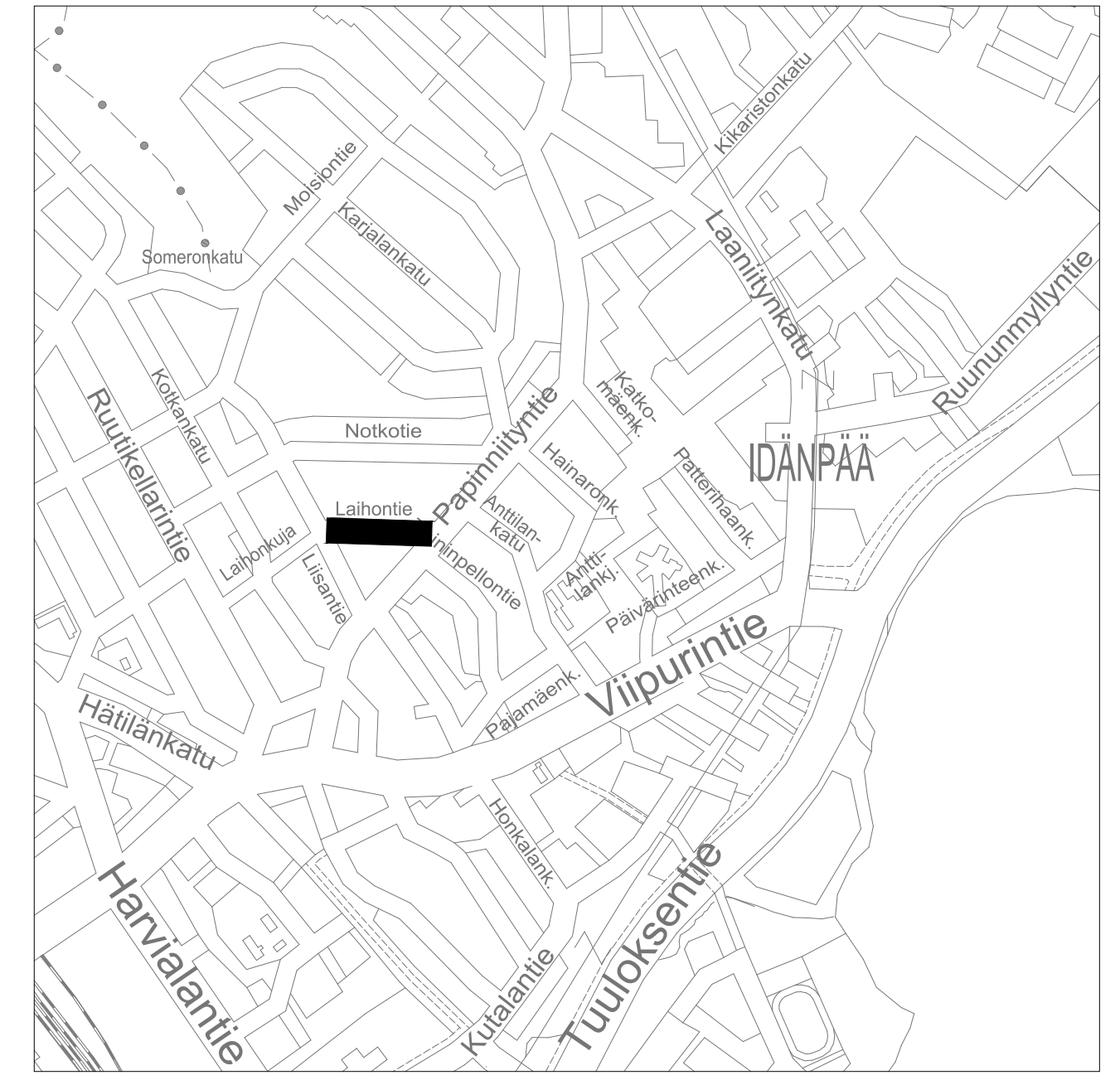



-  = ajoradan reuna
-   = reunakivi, betoni 12 cm upotettava / liimattava
-   = matala reunakivi betoni 6 cm upotettava / liimattava
-  = reunakivi bet upotettava päällysteen tasossa
-  = reunakivi graniitti; korkea / päällysteen tasossa
-  = ajorata, asfaltti
-  = kevyen liikenteen väylä, asfaltti
-  = kivituhka
-  = betonikivi
-  = kasvualusta ja nurmetus
-  = kasvualusta pintamaasta
-  = rakennettava hulevesikaivo - ritilä- / kupukansi



 HÄMEENLINNAN KAUPUNKI KAUPUNKIRAKENNEPALVELUT INFRAN SUUNNITTELU		Koordinaatti-/korkeusjärjestelmä	ETRS GK25 N2000
		SUUNN.	8.10.2021 MM
16. kaup.osa; IDÄNPÄÄ		PIIRT.	8.10.2021 MM
LAIHONTIE		TARK.	
		HYV.	8.10.2021 <i>J. Sabel</i>
Katu- ja vesihuoltosuunnitelma		VAHV.	
Kartta			
MITTAKAAVA	1:500	PIIR. N:o	B - 16139
		SÄILYTYYS	- - -