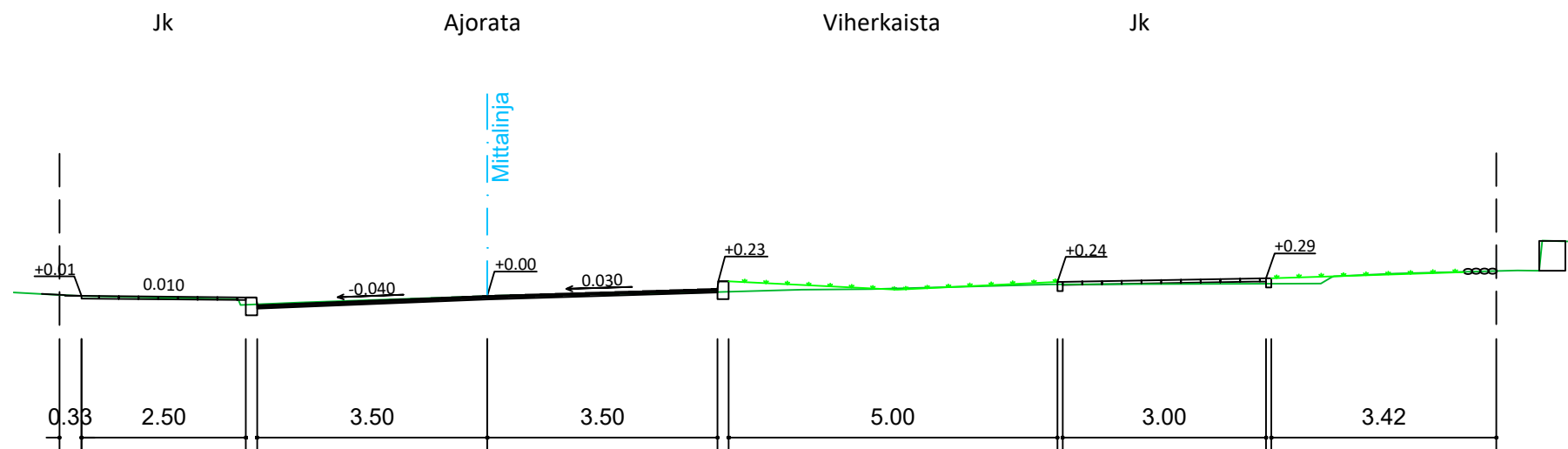
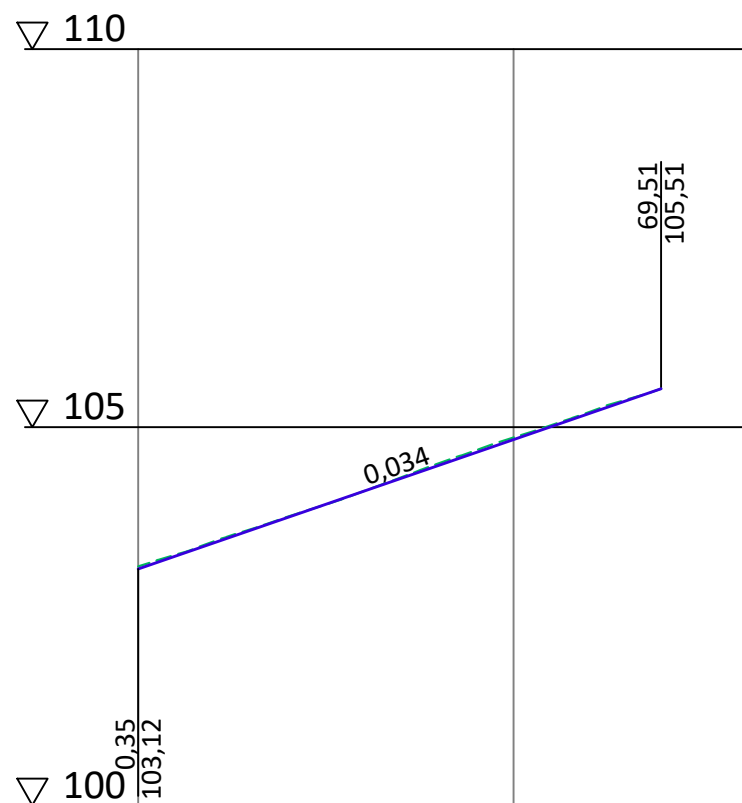


Väinöntie

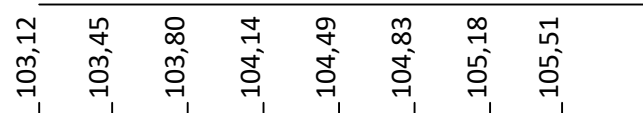
Väinöntie plv 0-70

Väinöntie, mk 1:100

Tyypipoikkileikkaus pl 30



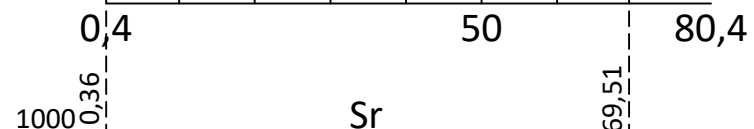
Tasausviivan korkeus



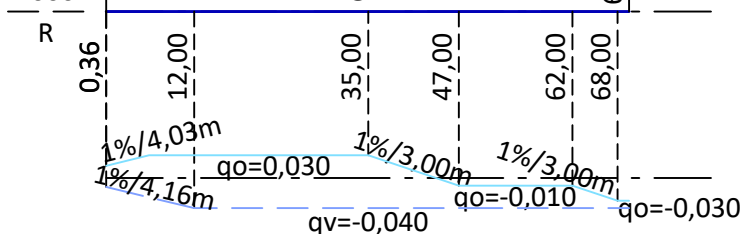
Maanpinnan korkeus



Kaarevuus



Ajoradan sivukaltevuus



HÄMEENLINNAN KAUPUNKI KAUPUNKIRAKENNEPALVELUT INFRAN SUUNNITTELU	Koordinaatti-/korkeusjärjestelmä		ETRS-GK25
			N2000
15. kaup.osa; HÄTILÄ	SUUNN.	16.6.2023	RLa
Väinöntie pl 0-70	PIIRT.	16.6.2023	RLa
	TARK.		
	HYV.	16.6.2023	
Katusuunnitelma	VAHV.		
Pituus- ja tyypipoikkileikkaus			
MITTAKAAVA 1:1000 / 1:100	PIIR. N:o	B-15132	
			SÄILYTYS