

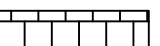



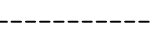





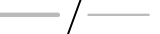

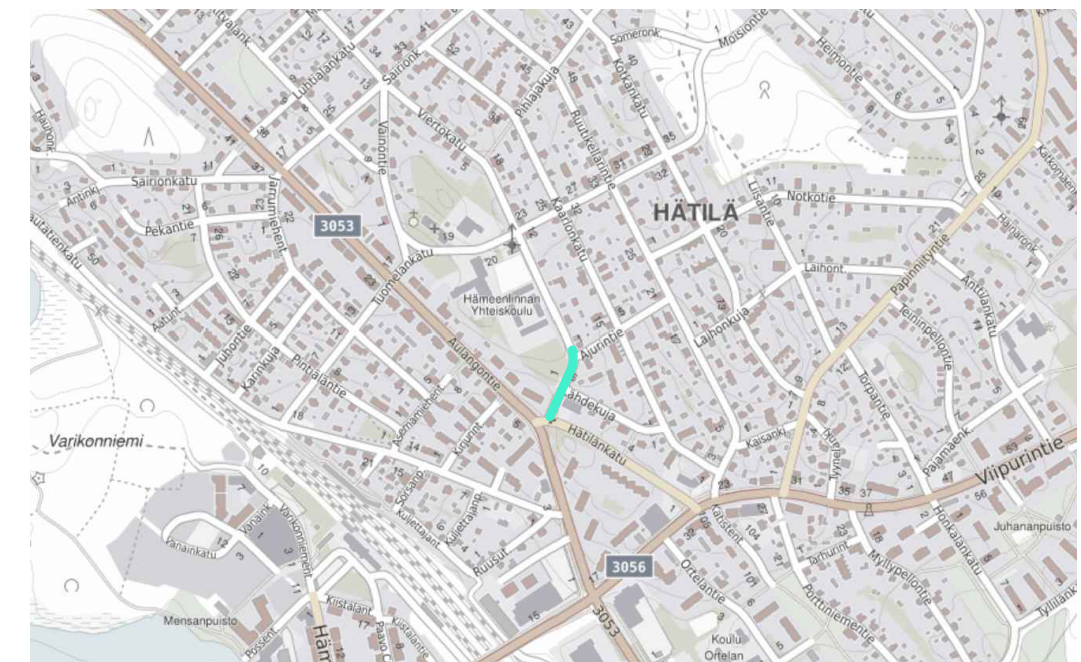



-  Ajorata, asfaltti
-  Yhdistetty jkpp, asfaltti
-  Jalkakäytävä, harmaa betonilaatta, 298 x 298 mm
-  Välikaista, harmaa noppakiveys, 90 x 90 x 90 mm
-  Nurmi

-  Reunakivetön reunalinja
-  Piennar
-  Graniittinen reunakivi, näkymä 12 cm
-  Graniittinen madallettu reunakivi, näkymä 4 cm
-  Graniittinen tasoon upotettu reunakivi, näkymä 0 cm
-  Graniittinen luiskattu reunakivi, näkymä 0/4 cm
-  Betoninen madallettu reunakivi, näkymä 6 cm
-  Nykyinen reunakivi / reunakivetön reunalinja
-  Hulevesikaivo, ritilä- / kitakansi



 HÄMEENLINNAN KAUPUNKI KAUPUNKIRAKENNEPALVELUT INFRAN SUUNNITTELU	Koordinaatti- / korkeusjärjestelmä	ETRS-GK25 N2000	
	SUUNN.	22.6.2023	RLa
15. kaup.osa; HÄTILÄ	PIIRT.	22.6.2023	RLa
Viertokatu välillä Hätilänkatu - Ajourintie	TARK.		
	HYV.	22.6.2023	J. Sabel
Katusuunnitelma	VAHV.		
Kartta			
MITTAKAAVA	1:200	PIIR. N:o	B-15134
			SÄILYTYS