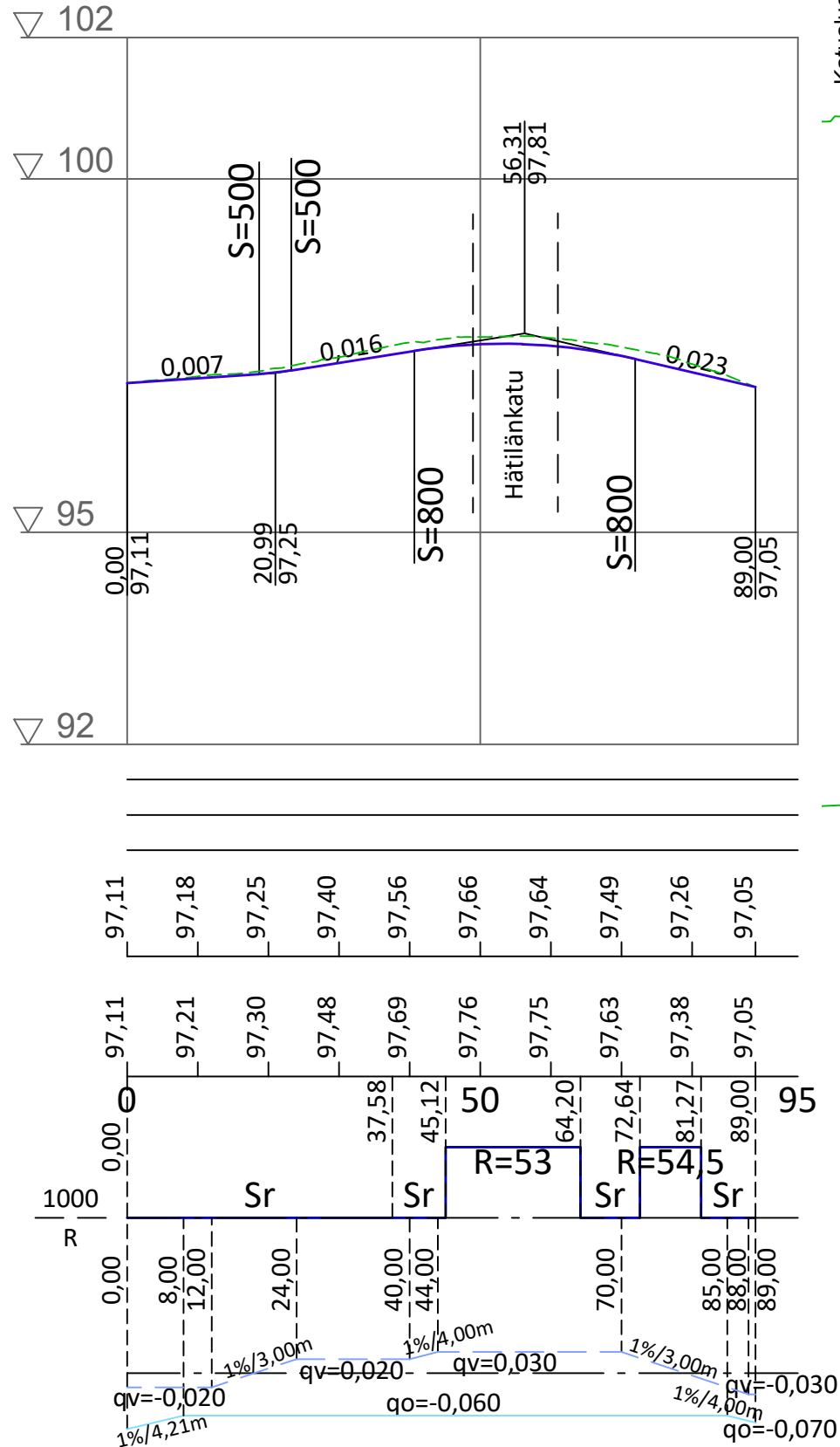


# Aulangontie

Välillä Kirjurintie - Aulangontie 3c



Tasausviivan korkeus

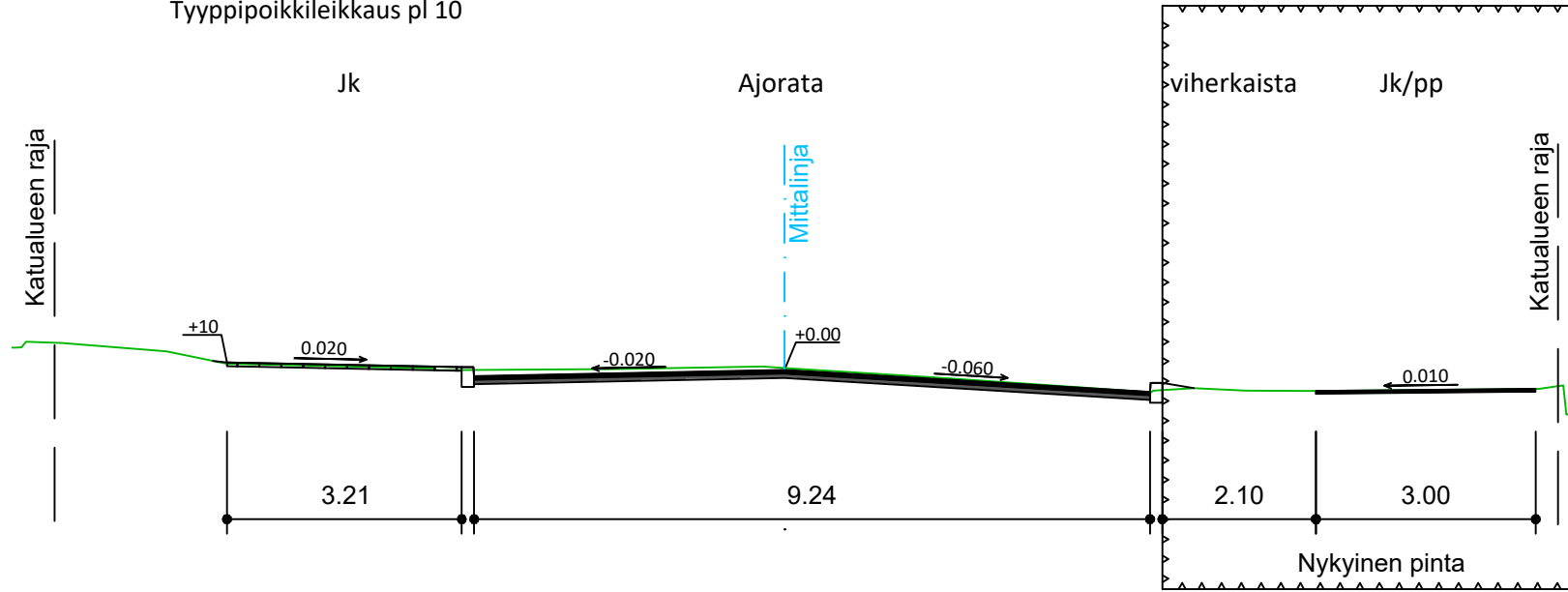
Maanpinnan korkeus

Kaarevuus

Ajoradan sivukaltevuus

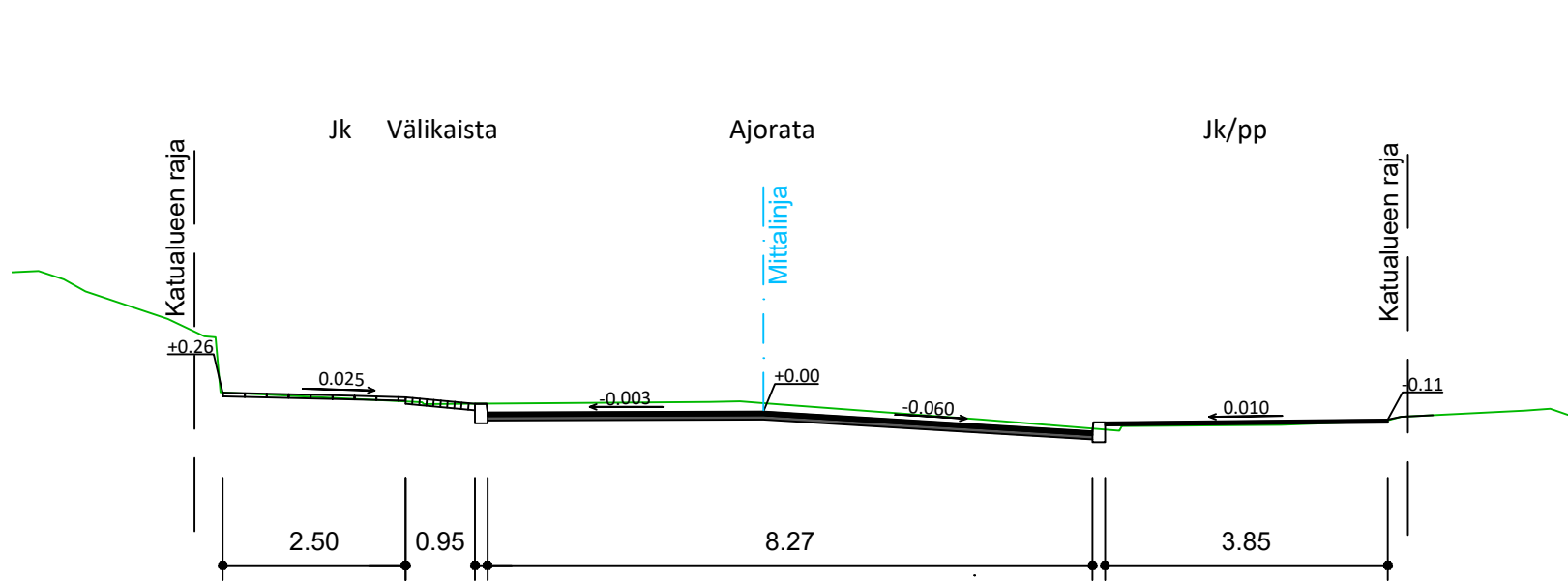
## Aulangontie, mk 1:100

Tyyppipoikkileikkaus pl 10



## Aulangontie, mk 1:100

Tyyppipoikkileikkaus pl 80



<b>HÄMEENLINNAN KAUPUNKI</b> KAUPUNKIRAKENNEPALVELUT INFRAN SUUNNITTELU	Koordinaatti-/korkeusjärjestelmä	ETRS-GK25 N2000	
	SUUNN.	21.6.2023	RLa
15. kaup.osa; HÄTILÄ	PIIRT.	21.6.2023	RLa
Aulangontie välillä Kirjurintie - Aulangontie 3c	TARK.		
Katusuunnitelma	HYV.	21.6.2023	J. Sabel
Pituus- ja tyyppipoikkileikkaus	VAHV.		
MITTAKAAVA 1:1000 / 1:100	PIIR. N:o	B-15135	SÄILYTYS