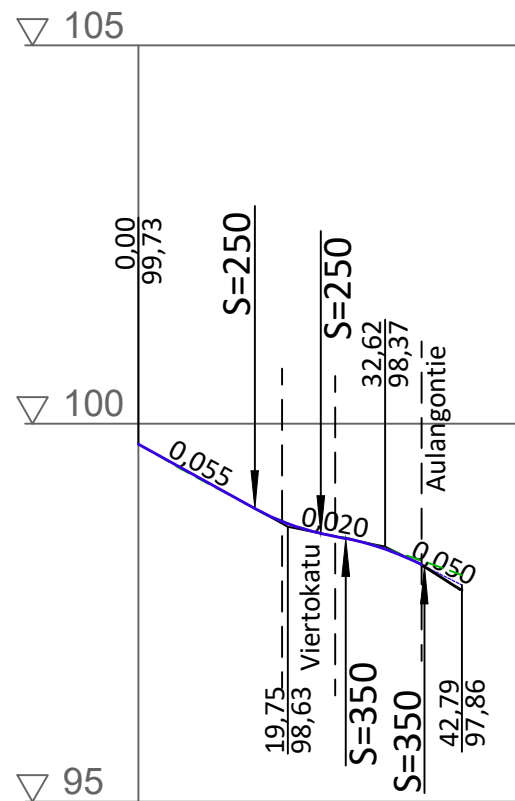
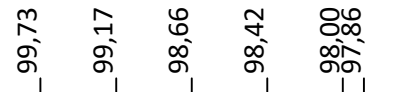


Hätilänkatu

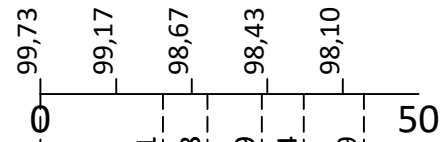
PL 0-40



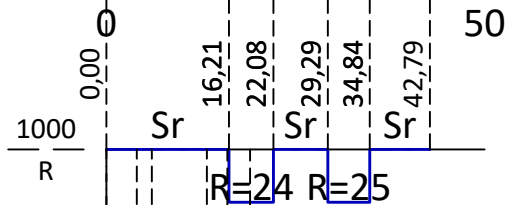
Tasausviivan korkeus



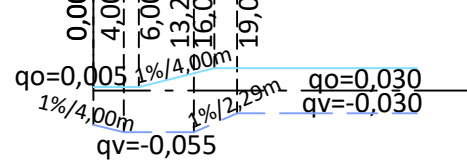
Maanpinnan korkeus



Kaarevuus

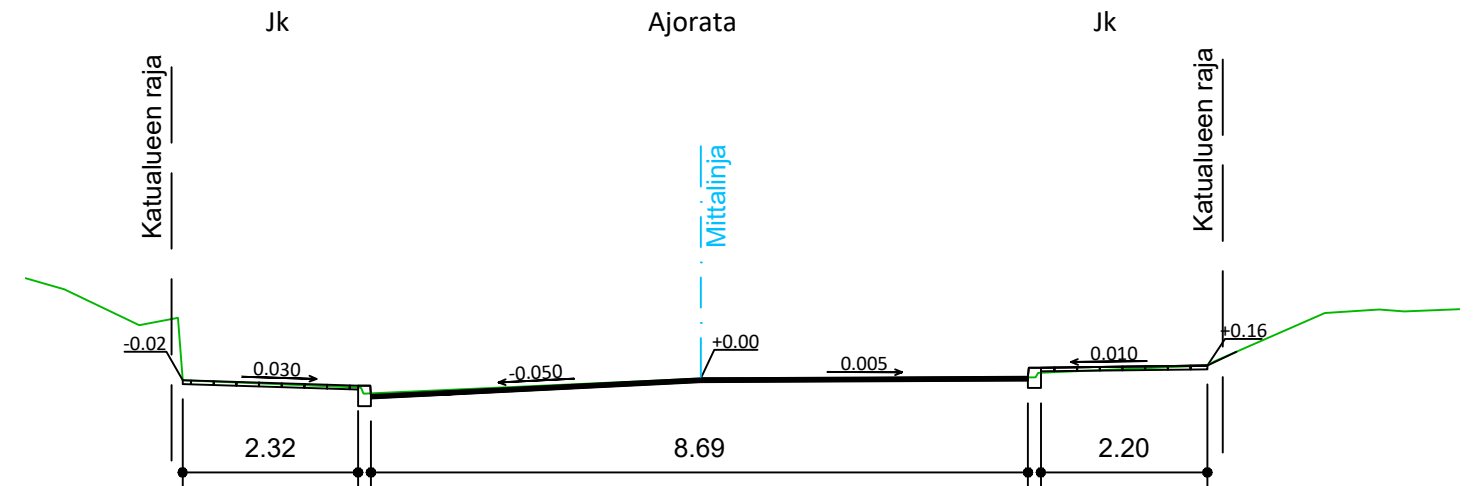


Ajoradan sivukaltevuus



Hätilänkatu, mk 1:100

Tyyppi- ja poikkileikkaus pl 2



HÄMEENLINNAN KAUPUNKI KAUPUNKIRAKENNEPALVELUT INFRAN SUUNNITTELU	Koordinaatti- / korkeusjärjestelmä	ETRS-GK25 N2000	
	SUUNN.	22.6.2023	RLa
15. kaup.osa; HÄTILÄ	PIIRT.	22.6.2023	RLa
Hätilänkatu PL 0-40	TARK.		
Katusuunnitelma	HYV.	22.6.2023	J. Sabel
Pituus- ja tyyppi- ja poikkileikkaus	VAHV.		
MITTAKAAVA 1:1000 / 1:100	PIIR. N:o	B-15136	SÄILYTYS