











TURUNTIE

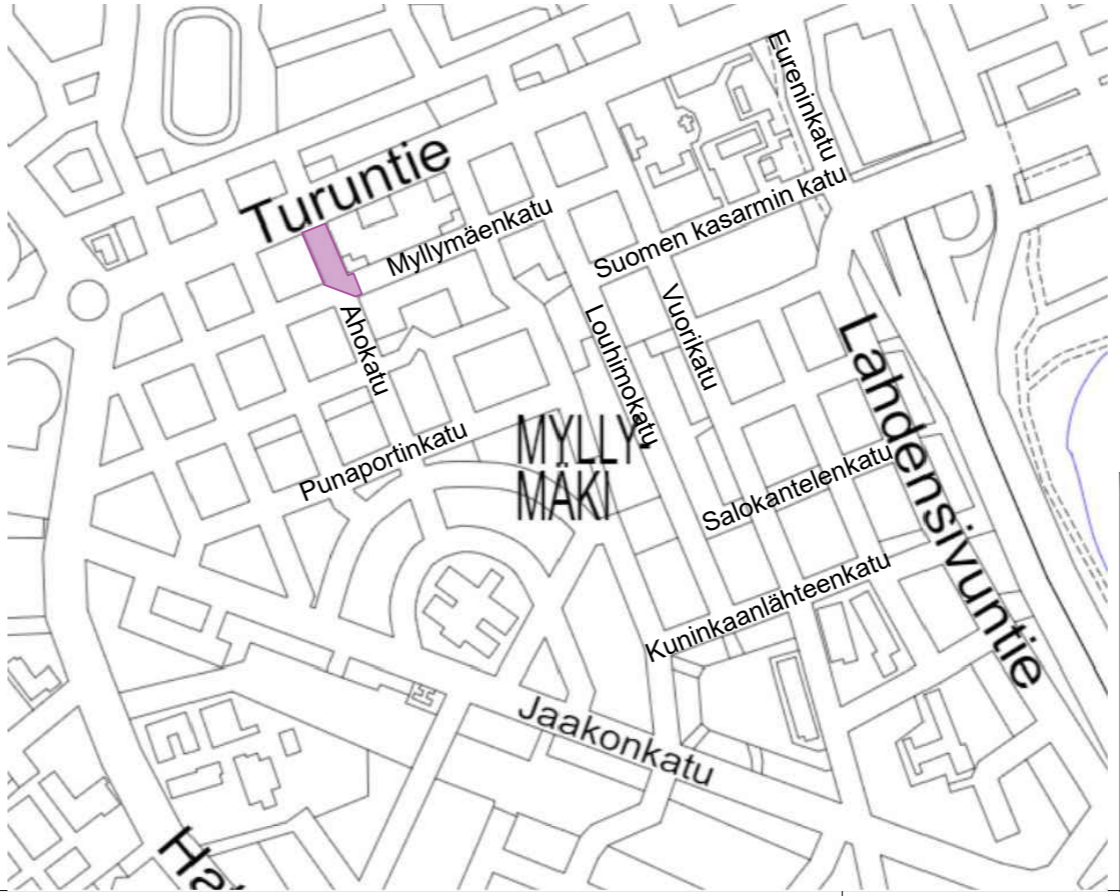
MYLLYMÄENKATU

Ahokatu

Myllymäen koulu

Tyynyhästieet Myllymäen koulun edustalle

-  Ajorata, asfaltti AB 16/120
-  yhdistetty jkpp, asfaltti 11/100
-  Betonikiveys
-  Kasvualusta + Nurmi
-  Reunakivetön reunalinja
-  Graniittinen reunakivi, näkymä 12 cm
-  Graniittinen madallettu reunakivi, näkymä 2 cm
-  Tasoon upotettu graniittinen reunakivi, näkymä 0 cm
-  Nykyinen reunakivi
-  Hulevesikaivo, rutiläkansi



103.55

110.68


50

104

22

101.14



 HÄMEENLINNAN KAUPUNKI KAUPUNKIRAKENNEPALVELUT INFRAN SUUNNITTELU	Koordinaatti-/korkeusjärjestelmä	ETRS-GK25 N2000	
	7 kaup.osa; MYLLYMÄKI	SUUNN. 24.10.2023	RLa
	Ahokatu välillä Myllymäenkatu - Turuntie	PIIRT. 24.10.2023	RLa
		TARK. 24.10.2023	J. Sabel
katusuunnitelma	VAHV.		
mittakaava	1:200	PIIR. N:o B-07101	
		SÄILYTYS	