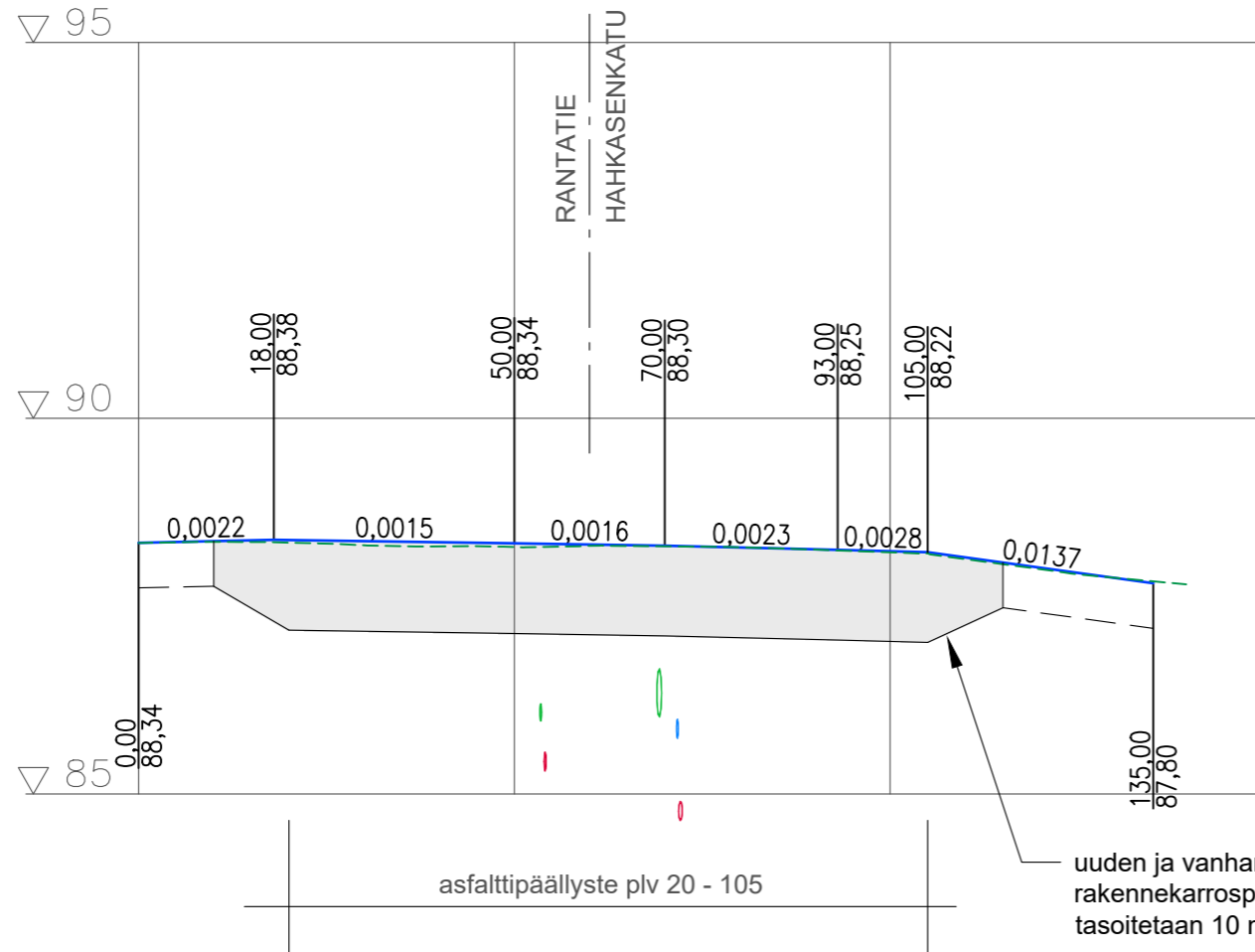


VANAJANLINNANTIE



Päällysrakenne
Putkien perustamistapa

Matka

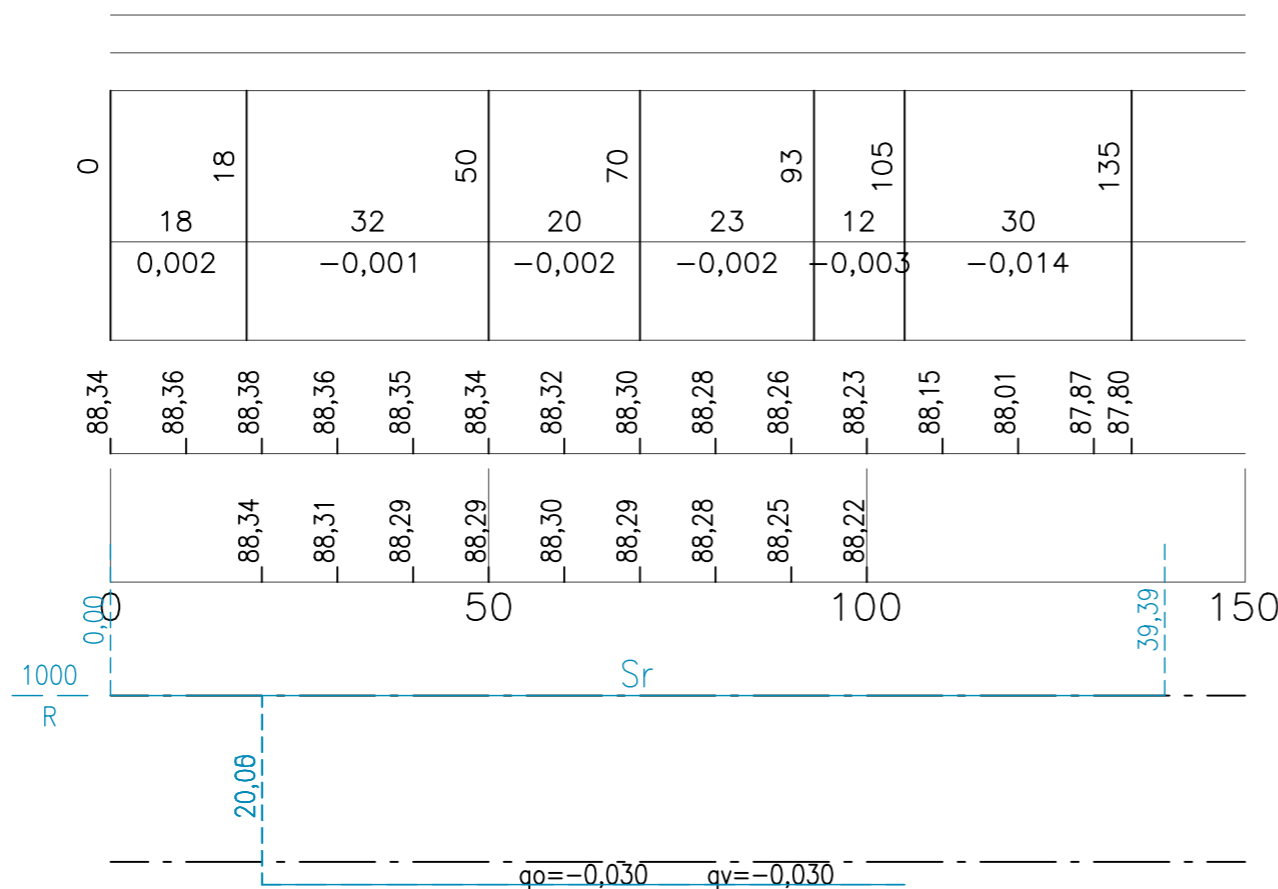
Kaltevuus / pyöristyssäde

Tasausviivan korkeus

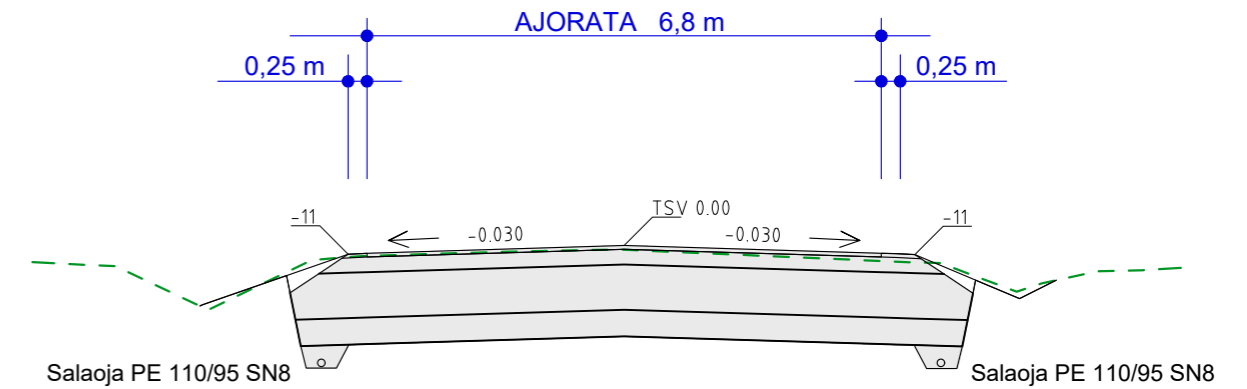
Maanpinnan korkeus

Kaarevuus

Ajoradan sivukaltevuus



TYYPPIPOIKKILEIKKAUS 1:100



RAKENNEKERROKSET

PÄÄLLYSTE	AB 22/120	5 cm
KANTAVA KERROS	KaM / SrM 0-31	20 cm
JAKAVA KERROS	KaM / SrM 0-90	60 cm
SUODATINKERROS	Hk	35 cm
SUODATINKANGAS N3		
yht.		120 cm

HÄMEENLINNAN KAUPUNKI KAUPUNKIRAKENNEPALVELUT INFRAN SUUNNITTELU	Koordinaatti-/korkeusjärjestelmä	ETRS GK25 N2000	
	SUUNN.	6.2.2024	MM
38. kaup.osa; HAKUMÄKI	PIIRT.	6.2.2024	MM
Vanajanlinnantie - Hahkasenkatu - Rantatie risteysalue Vanajanlinnantie	TARK.		
Katusuunnitelma	HYV.	6.2.2024	<i>Sabel</i>
Pituusleikkaus ja tyyppipoikkileikkaus	VAHV.		
MITTAKAAVA 1:1000/1:100 ja 1:100	PIIR. N:o	B - 3834	SÄILYTYS ---