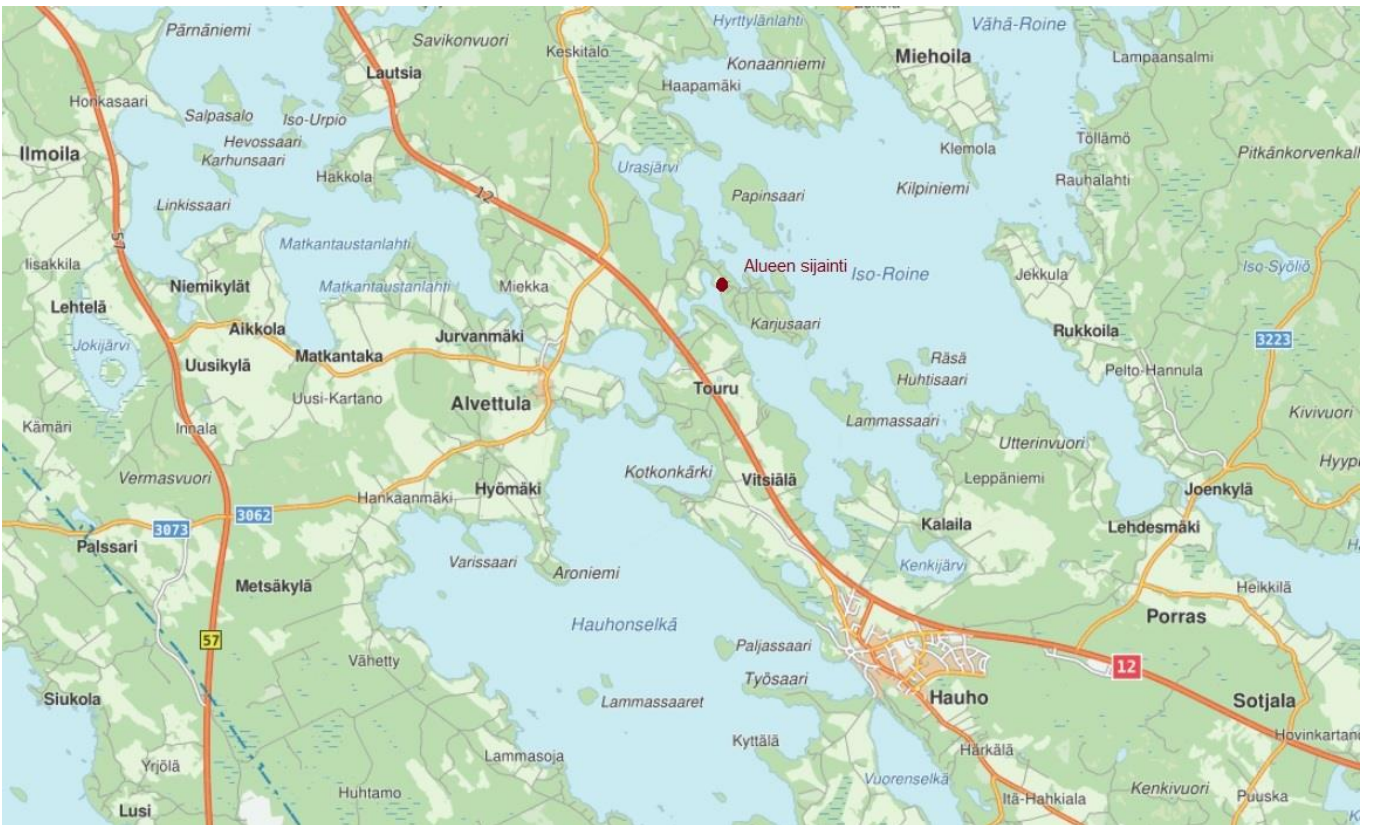


# HÄMEENLINNA

**Hauhon Karjusaaren ranta-asemakaavan muutos, tila 109-474-2-92**

Osallistumis- ja arviointisuunnitelma  
30.8.2024



*Kaava-alueen sijainti osoitettu punaisella soikiolla.*

*Insinööritoimisto  
Poutanen Oy*

## Sisällysluettelo

HÄMEENLINNA .....	1
Osallistumis- ja arviointisuunnitelma .....	1
1.7.2024 .....	
Johdanto .....	3
1. Suunnitelman nimi, perus- ja tunnistustiedot.....	3
2. Tavoitteet.....	4
3. Suunnittelualan sijainti ja alue .....	4
4. Päätös kaavan muutoksen käynnistämisestä .....	5
5. Kaavan pohjakartta .....	5
6. Rakennettu kulttuuriympäristö ja kiinteät muinaisjäännökset .....	5
7. Luonnonympäristö ja maisema .....	5
8. Vaikutusalue .....	5
9. Osalliset .....	5
10. Suunnittelutilanne .....	6
10.1 Valtakunnalliset alueidenkäyttötavoitteet .....	6
10.2 Maakuntakaava .....	6
10.3 Hauhon rantayleiskaava .....	8
10.4 Ranta-asemakaava .....	8
10.5 Rakennusjärjestys .....	10
10.6 Muut suunnitelmat ja selvitykset.....	10
11. Tiedottaminen .....	10
12. Selvitettävät vaikutukset, tehtävät vaikutukset sekä vaikutusten arviointi .....	10
13. Kaavoituksen kulku, osallistuminen, aikataulu ja päätöksenteko .....	11
14. Yhteystiedot .....	12

## Johdanto

Maankäyttö- ja rakennuslaki (MRL 63 §) edellyttää, että

*Kaavaa laadittaessa tulee riittävän aikaisessa vaiheessa laatia kaavan tarkoituksen ja merkitykseen nähden tarpeellinen suunnitelma osallistumis- ja vuorovaikutusmenettelyistä sekä kaavan vaikutusten arvioinnista. Kaavan vireille tulosta tulee ilmoittaa sillä tavoin, että osallisilla on mahdollisuus saada tietoja kaavoituksen lähtökohdista ja osallistumis- ja arviointimenettelyistä.*

Osallistumis- ja arviointisuunnitelma (OAS) kertoo mitä ollaan tekemässä ja miten. Tarkoitus on jo työn käynnistysvaiheessa selventää

- miksi kaavoitustyöhön ryhdytään,
- mitä alueita se tulee koskemaan,
- mitä työvaiheita kaavan laatiminen käsittää,
- keitä kaavoitus tulee koskemaan,
- miten osallistuminen kaavoituksen aikana tullaan järjestämään sekä mitä kaavan vaikutuksia työn yhteydessä tullaan selvittämään

OAS auttaa asukkaita, kunnan hallintokuntia, viranomaisia, yhdistyksiä ja luottamusmiehiä seuraamaan kaavaprosessia ja osallistumaan siihen.

Osallistumis- ja arviointisuunnitelmaa täydennetään suunnittelun aikana tarpeen mukaisesti. Tarvittavista muutoksista tiedotetaan osallisia.

## 1. Suunnitelman nimi, perus- ja tunnistustiedot

Kaavan nimi: Hauhon Karjusaaren ranta-asemakaavan muutos, tila

Haavikko 109-474-2-92

Kaavanro: 9043

Kaupunki: Hämeenlinna (109)

Kiinteistö: Haavikko, 109-474-2-92

Kaavan laadittajat ja alueen maanomistajat: yksityishenkilöt

Kaavan laatija:

Juha Poutanen, DI, YKS 361

Insinööritoimisto Poutanen Oy

Sairionrannankatu 8, 13220 Hämeenlinna

puh: 0400 480338

s-posti: toimisto(at)poutanenoy.fi



#### 4. Päätös kaavan muutoksen käynnistämisestä

Hämeenlinnan kaupungin kaavoituspäällikkö on tehnyt 18.4.2024 ranta-asemakaavan muutoksen käynnistämispäätöksen (HML/1099/18.4.2024/2024).

#### 5. Kaavan pohjakartta

Suunnittelualueelle on laadittu kaavoituksen pohjakartta, joka täyttää maankäyttö- ja rakennuslaissa ranta-asemakaavan pohjakartalle (1:2000) asetetut vaatimukset. Pohjakartta on hyväksytty 7.8.2024 ( Kaupungingeodeetti ).

#### 6. Rakennettu kulttuuriympäristö ja kiinteät muinaisjäännökset

Suunnittelualueella ei ole muinaismuistorekisterin mukaan kulttuurihistoriallisesti merkittäviä rakennettuja kohteita eikä muinaisjäännöksiä.

#### 7. Luonnonympäristö ja maisema

Suunnittelualue on tavanomainen järvenrantaan sijoittunut loma-asutusrakennuspaikka, joka on rakennettua ja muokattua tonttia lähes koko kaava-alueen osalta. Kaava-alueella ei sijaitse suojeltavia luontoarvoja. Suunnittelu-alue kuuluu Kanta-Hämeen maakuntakaavassa 2040 maakunnallisesti merkittävään maisema-alueeseen ja kuuluu myös valtakunnallisesti arvokkaaseen maisema-alueeseen valtioneuvoston päätöksellä (VAMA2021).

#### 8. Vaikutusalue

Läheiseen vaikutusalueeseen kuuluvat kaava-alueeseen rajautuvien naapurikiinteistöjen alueet.

#### 9. Osalliset

Osallisia ovat alueen maanomistajat ja ne, joiden asumiseen, työntekoon tai muihin oloihin kaava saattaa huomattavasti vaikuttaa, sekä viranomaiset ja yhteisöt, joiden toimialaa suunnittelussa käsitellään (MRL 62 §).

- Asukkaat sekä muut lähiympäristön käyttäjät.
- Naapurikiinteistöjen maanomistajat.

Viranomaiset:

- Hämeen ELY-keskus (harkinnan mukaan MRL 18 § huomioiden )
- Kanta-Hämeen hyvinvointialue / pelastusasiat
- Kanta-Hämeen maakuntamuseo
- Hämeenlinnan Kaupunkirakennelautakunta
- Hämeenlinnan kaupungin rakennusvalvonta, ympäristönsuojelu ja terveysturvallisuus.

Yhteisöt

- Karjusaaren yksityistiekunta
- Vitsiälän yhteiset vesi- ja maa-alueet , osakaskunta

Osallisilla on oikeus ottaa osaa kaavan valmisteluun, arvioida sen vaikutuksia ja lausua kaavasta mielipiteensä. Osallisia voidaan lisätä työn kuluessa.

## 10. Suunnittelutilanne

Kaava-aluetta koskevat suunnitelmat, päätökset ja selvitykset

### 10.1 Valtakunnalliset alueidenkäyttötavoitteet

Valtakunnalliset alueidenkäyttötavoitteet (VAT) on otettava huomioon ja niiden toteuttamista on edistettävä maakunnan suunnittelussa, kuntien kaavoituksessa ja valtion viranomaisten toiminnassa. Valtioneuvosto päätti tavoitteiden uudistamisesta 14.12.2017. Uudet valtioneuvoston hyväksymät valtakunnalliset alueidenkäyttötavoitteet astuivat voimaan 1.4.2018.

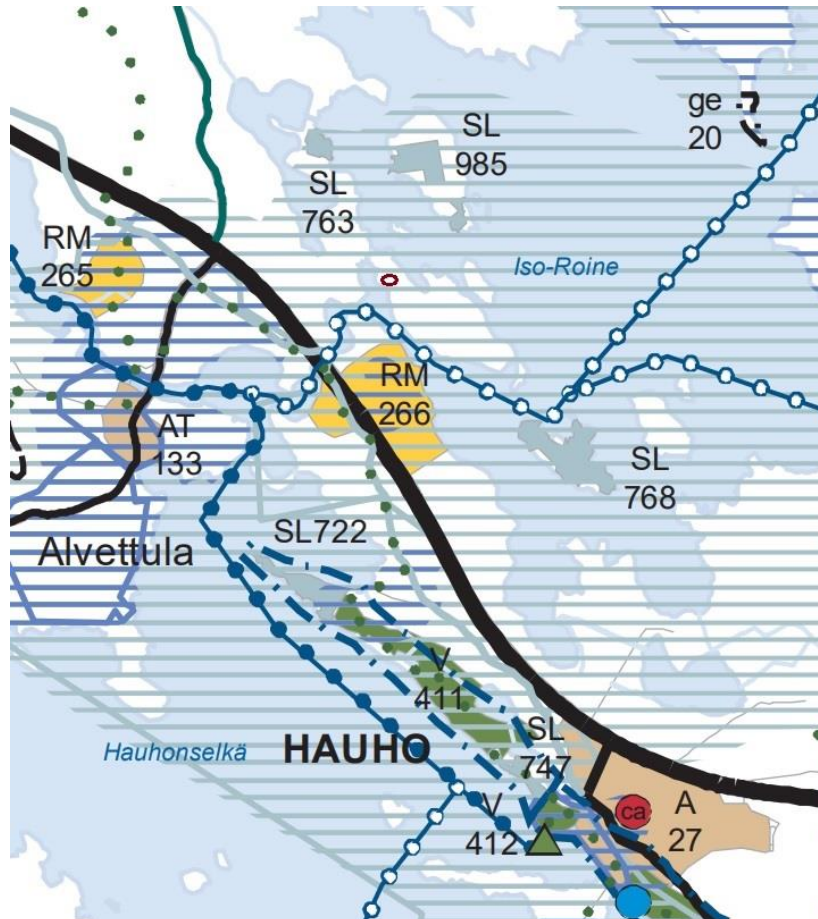
Valtakunnalliset alueidenkäyttötavoitteet käsittelevät seuraavia kokonaisuuksia:

- Toimivat yhdyskunnat ja kestävä liikkuminen
- Tehokas liikennejärjestelmä
- Terveellinen ja turvallinen elinympäristö
- Elinvoimainen luonto- ja kulttuuriympäristö sekä luonnonvarat
- Uusiutumiskykyinen energiahuolto

### 10.2 Maakuntakaava

Kanta-Hämeen maakuntakaavan 2040 on tullut lainvoimaiseksi 21.10.2021 maakuntavaltuuston hyväksymispäätöksen 27.5.2019 mukaisena.

Kanta-Hämeen maakuntakaava 2040 on kokonaismaakuntakaava eli se kattaa koko maakunnan alueen ja voimaan tullessaan se kumosi kaikki aiemmat maakuntakaavat.



Kuva 2. Ote on Kanta-Hämeen maakuntakaavasta. Suunnittelualueen likimääräinen sijainti on osoitettu punaisella soikiolla.



Maakunnallisesti merkittävä maisema-alue.

Merkinnällä osoitetaan maakunnallisesti arvokkaat maisema-alueet. Maakunnallisesti arvokkaisiin alueisiin sisältyvät myös valtakunnallisesti arvokkaat maisema-alueet.

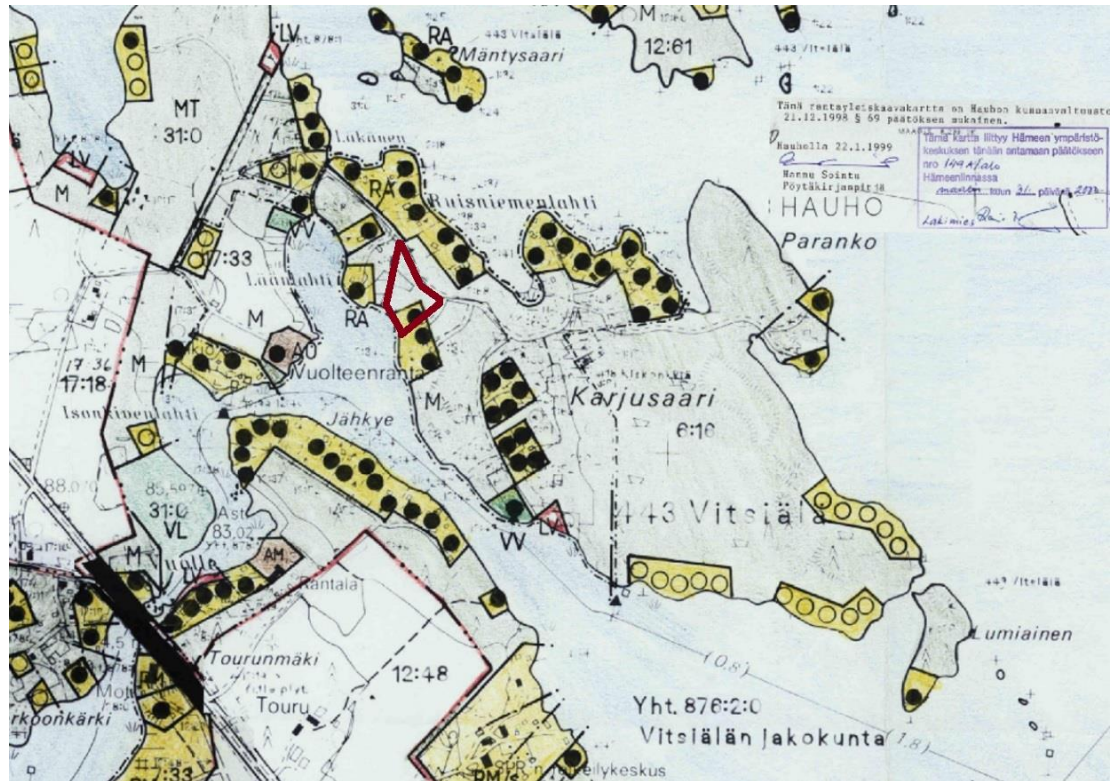
Maakunnallisesti merkittävä maisema-alueet määräyksessä on mainittu valtakunnallisesti arvokkaiden maisema-alueiden päivitysinventointi. Inventoinnin tulos (VAMA 2021) otettiin valtioneuvoston päätöksellä 18.11.2021 maankäyttö- ja rakennuslain mukaisten valtakunnallisten alueidenkäyttötavoitteiden tarkoittamaksi inventoinniksi. Näissä alueissa on mukana myös suunnittelualueelle ulottuva Hauhon reitin kulttuurimaisema valtakunnallisesti arvokkaaksi maisema-alueeksi luokiteltuna.



Veneväylä

### 10.3 Hauhon rantayleiskaava

Suunnittelualueella on oikeusvaikutteinen Hauhon rantayleiskaava. Rantayleiskaava on vahvistanut Hämeen ympäristökeskus 31.3.2000 silloisen Hauhon kunnanvaltuuston 21.12.1998 § 69 päätöksen mukaisena.



Kuva 3. Ote on Hauhon rantayleiskaavasta. Suunnittelualueen likimääräinen sijainti on osoitettu punaisella rajauksella.

Suunnittelualueelle sijoittuvat merkinnät RA, M sekä musta ympyrä osoittamaan rakennettua rakennuspaikkaa sekä merkintä alueella olevasta asemakaavasta.

### 10.4 Ranta-asemakaava

Suunnittelualue sijaitsee Hauhon Vitsiälän kylän Karjusaaren rantakaava-alueella, jonka Hämeen lääninhallitus on vahvistanut päätöksellään 15.11.1975. Muutos-alueella on loma-asuntorakentamisen korttelialuetta (RH) sekä metsätalous- ja maanviljelysalue (MMV).





Kuva 4. Ote voimassa olevasta rantakaavasta. Suunnittelualueen likimääräinen sijainti on osoitettu punaisella rajauksella.

Suunnittelualue on Karjusaaren voimassaolevassa rantakaavassa osaa kortteli 4, jolla kerrosluvuksi on merkitty I ja rakennusoikeutta on merkitty 100 k-m<sup>2</sup> kullekin rakennuspaikalle loma-asuntoa varten sekä 20 k-m<sup>2</sup> saunarakennus ja 10 m<sup>2</sup> kylmää varastotilaa.



Kuva 5. Voimassa olevasta rantakaavasta ote, joka on Hämeenlinnan digitoidusta kaavayhdistelmästä. Suunnittelualueen likimääräinen sijainti on osoitettu sinisellä rajauksella.

### **10.5 Rakennusjärjestys**

Hämeenlinnan kaupungin rakennusjärjestys on kaupunginvaltuuston hyväksymä 21.1.2019 § 12 ja tullut voimaan 13.3.2019.

Hämeenlinnan kaupunki on aloittanut rakennusjärjestyksen uusimisen, koska uusi rakentamislaki astuu voimaan 1.1.2025. Kaupungin tavoitteena on saada uusi rakennusjärjestys valmiiksi vuoden 2024 aikana.

### **10.6 Muut suunnitelmat ja selvitykset**

Suunnittelualueelle ei ole aiemmin tehty erillisiä selvityksiä. Kaava-alueelle ei ole tarpeen tehdä erillisselvityksiä, kaava-alue on pääosin rakennettua tonttialuetta. Suunnittelussa tukeudutaan aiempiin kuten Kanta-Hämeen maakuntakaavan ja rantayleiskaavan yhteydessä tehtyihin selvityksiin.

## **11. Tiedottaminen**

Asemakaavan käynnistämisestä, vireille tulosta ja kaavoituksen eri vaiheista tiedotetaan internetissä osoitteissa: [www.hameenlinna.fi/kaavoitus](http://www.hameenlinna.fi/kaavoitus). Lisäksi vireillä olevien kaavojen listaukseen pääsee suoraan: [www.hameenlinna.fi/kaavat](http://www.hameenlinna.fi/kaavat). Kaavamuutosluonnoksen nähtävilläolosta tiedotetaan kirjeellä välittömille raja- naapureille.

Erikseen ilmoitettavina nähtävillä oloaikana kaava-aineisto on nähtävillä myös palvelupiste Wetterissä, Wetterhoffinkatu 2 Hämeenlinna, arkisin auki klo 9-16 sekä Hauhon kirjastopalvelupisteessä, Punnamäentie 18 aukioloaikoina.

## **12. Selvitettävät vaikutukset, tehtävät vaikutukset sekä vaikutusten arviointi**

Kaavan vaikutuksia arvioidaan tarvittaessa seuraavien ominaisuuksien osalta:

- ympäristövaikutukset (luonto ja maisema, vesistö)
- liikenteelliset vaikutukset (yksityistieliikenne)
- vaikutukset yhdyskuntarakenteeseen

Asemakaavan vaikutuksia arvioidaan suunnittelun kuluessa.

### 13. Kaavoituksen kulku, osallistuminen, aikataulu ja päätöksenteko

<b>Työvaihe</b>	<b>Suoritus - tiedottaminen – osallistuminen</b>	<b>Ajankohta noin</b>	<b>Viranomaisen päätös</b>
Kaavoituksen käynnistäminen Valmisteluvaihe "luonnosvaihe"	OAS:n laadinta MRL 63§ ja 64§. Virelletulon kuulutus Laaditaan kaavaluonnos (kartta ja selostus) OAS ja kaavaluonnos laitetaan nähtäville ilmoitustaululle ja internetiin. Rajanaapureille lähetetään kirje Viranomaisille luonnos kommentoitavaksi (alustavat lausunnot) Osalliset voivat jättää mielipiteensä luonnoksesta MRL 62§, MRA 30§	04-07/2024 04-07/2024 9-10.2024 9-10.2024	Kaupunkirakennelautakunta
Kaavaehdotus	Kaava täydennetään kaavaehdotukseksi. Kaava virallisesti nähtäville 30 päivän ajaksi MRA 27§ ja pyydetään lausunnot MRA 28 §. Osalliset voivat jättää muistutuksen. Laaditaan perustellut vastineet muistuttajille MRL 65 §. Muistutusten ja lausuntojen käsittely Tarvittaessa neuvotellaan osallisten ja viranomaisten kanssa.	11-12/2024	Kaupunkirakennelautakunta Viranomaisten lausunnot
Hyväksyminen Voimaantulo	Kaava tarkistetaan ja täydennetään hyväksymiskäsittelyyn Kaavan hyväksymisestä ja voimaantulosta tiedotetaan kuulutuksella ja tarvittaessa osallisia, MRL 67§	1-2.2025	Kaupunkirakennelautakunta Kaupunginhallitus Valtuusto MRA 52 §

Kaupunginvaltuuston kaavan hyväksymispäätökseen saa hakea muutosta Hämeenlinnan hallinto-oikeudelta, hyväksymispäätökseen liitetään valitusosoitus eli ohje valituksen tekemistä varten. Valitusosoituksesta ilmenee valitusviranomainen, viranomainen, jolle valituskirjelmä on toimitettava sekä valitusaika ja mistä se lasketaan. Hallinto-oikeuden päätöksestä voi hakea tarvittaessa valituslupaa korkeimmalta hallinto-oikeudelta.

## 14. Yhteystiedot

Ranta-asemakaavan suunnittelutyöstä vastaa Insinööritoimisto Poutanen Oy.

Mielipiteet kaavan valmisteluvaiheessa sekä muistutukset kaavaehdotuksesta tulee osoittaa kunkin kaavavaiheen nähtävillä oloaikana Hämeenlinnan kaupungin kaupunkirakennelautakunnalle postitse tai sähköpostilla osoitteella:

Hämeenlinnan kaupunki kaupunkirakennelautakunta, Wetterhoffinkatu 2, 13100 Hämeenlinna tai jättää palvelupiste Wetteriin ( Wetterhoffinkatu 2 Hämeenlinna tai Hauhon kirjasto-palvelupisteeseen, osoite Punnanmäentie 18 Hauho, aukioloaikoina tai lähettää sähköpostilla osoitteeseen, kaupunkirakenne@hameenlinna.fi.

Yhteyshenkilöt:

### **Kaavan laatija:**

Insinööritoimisto Poutanen Oy  
Juha Poutanen, DI, YKS 361  
puh. 0400 480338  
[toimisto\(at\)poutanenoy.fi](mailto:toimisto(at)poutanenoy.fi)

### **Hämeenlinnan kaupunki :**

Heidi Mononen, kaavasuunnittelija  
Hämeenlinnan kaupunki kaupunkirakennepalvelut / kaavoitus  
Wetterhoffinkatu 2  
13100 HÄMEENLINNA  
[heidi.mononen\(at\)hameenlinna.fi](mailto:heidi.mononen(at)hameenlinna.fi)  
Puh. 050 5754049  
[www.hameenlinna.fi](http://www.hameenlinna.fi)

Hämeenlinnan kaupunki Kaupunkirakenne asiakaspalvelu puh. (03) 621 2310  
[kaupunkirakenne@hameenlinna.fi](mailto:kaupunkirakenne@hameenlinna.fi), Wetterhoffinkatu 2, 13100 Hämeenlinna

Palautteen tästä osallistumis- ja arviointisuunnitelmasta voi osoittaa Hämeenlinnan kaupungille. Osallistumis- ja arviointisuunnitelmaa voidaan täydentää ja tarkistaa suunnittelun kuluessa, merkittävistä muutoksista tiedotetaan.

**30.8.2024**