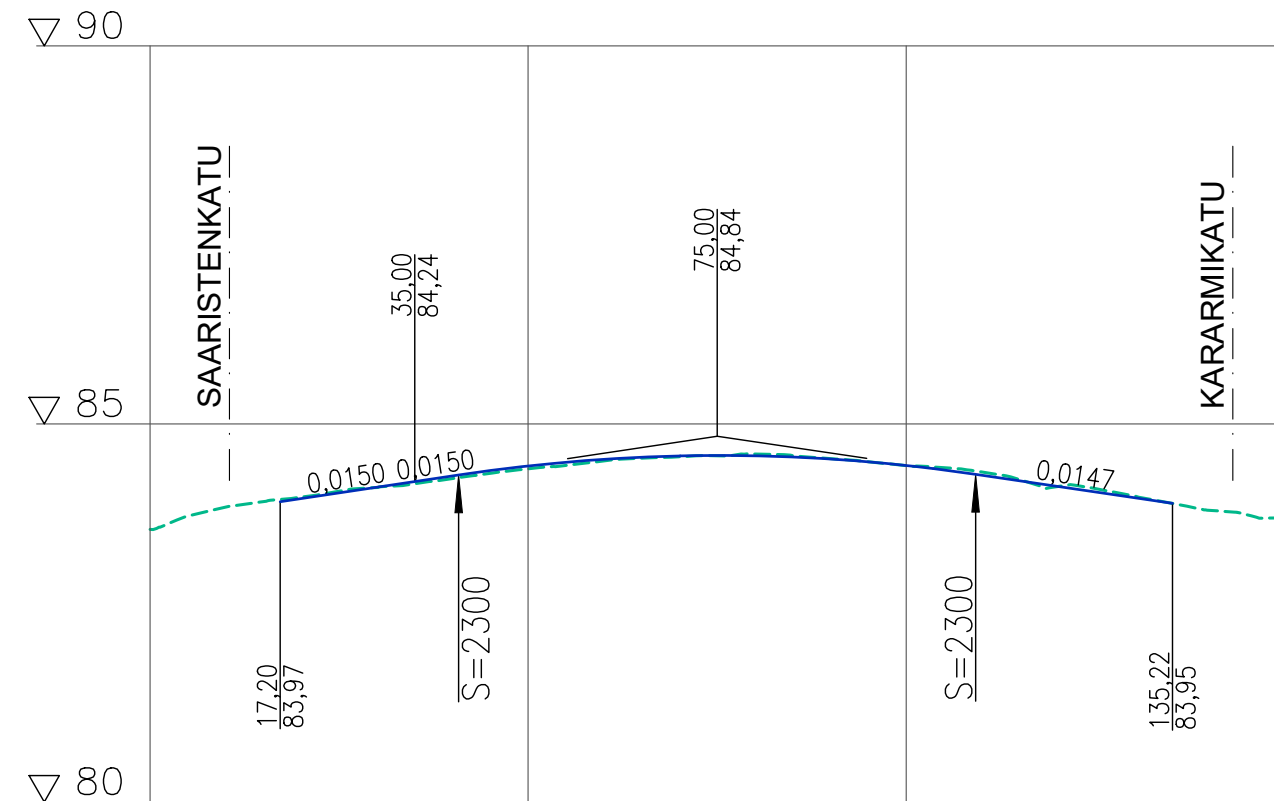


ETELÄKATU välillä Saaristenkatu - Kasarmikatu



Päällysrakenne
Putkien perustamistapa

Matka

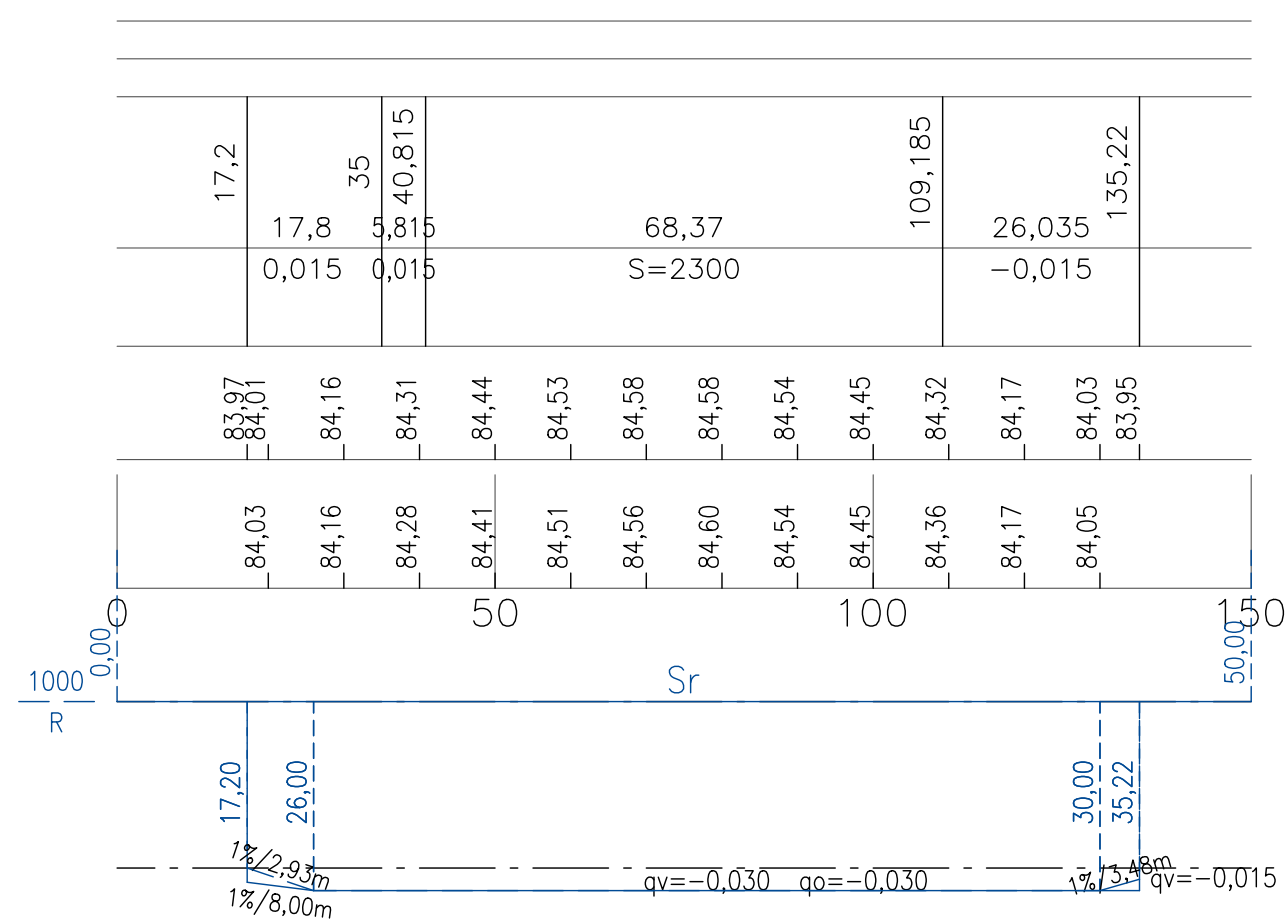
Kaltevuus / pyöristyssäde

Tasausviivan korkeus

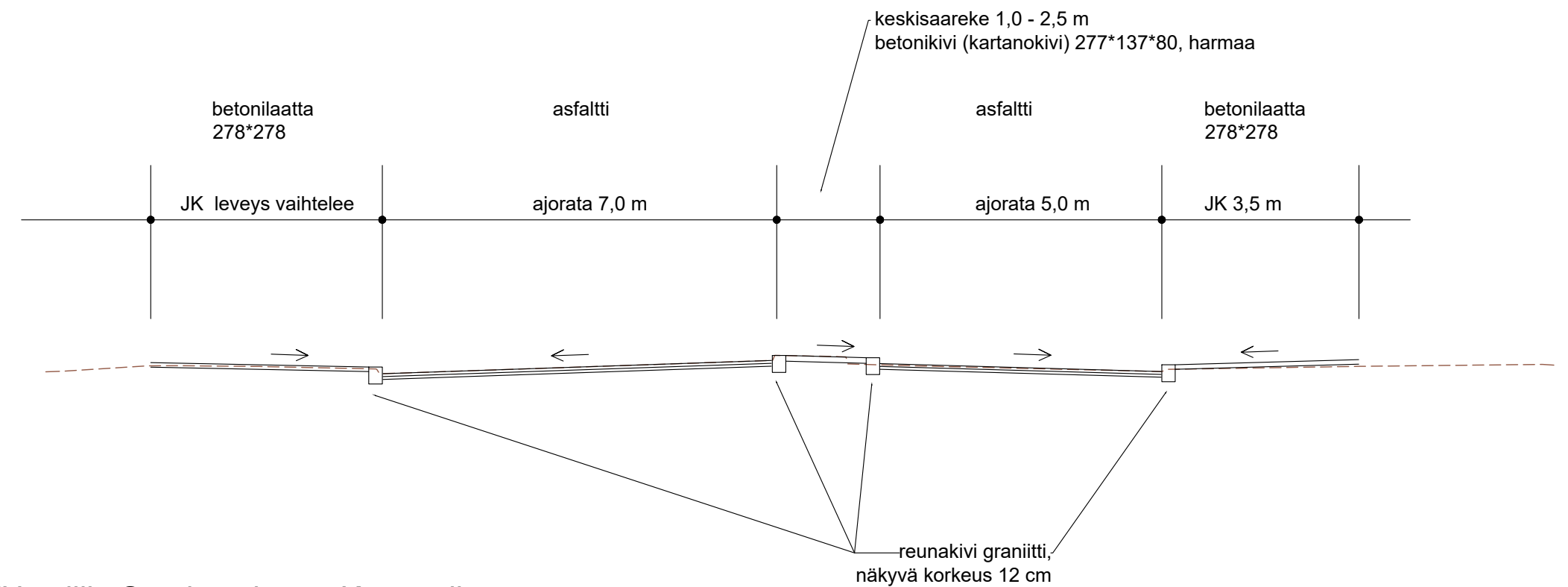
Maanpinnan korkeus

Kaarevuus

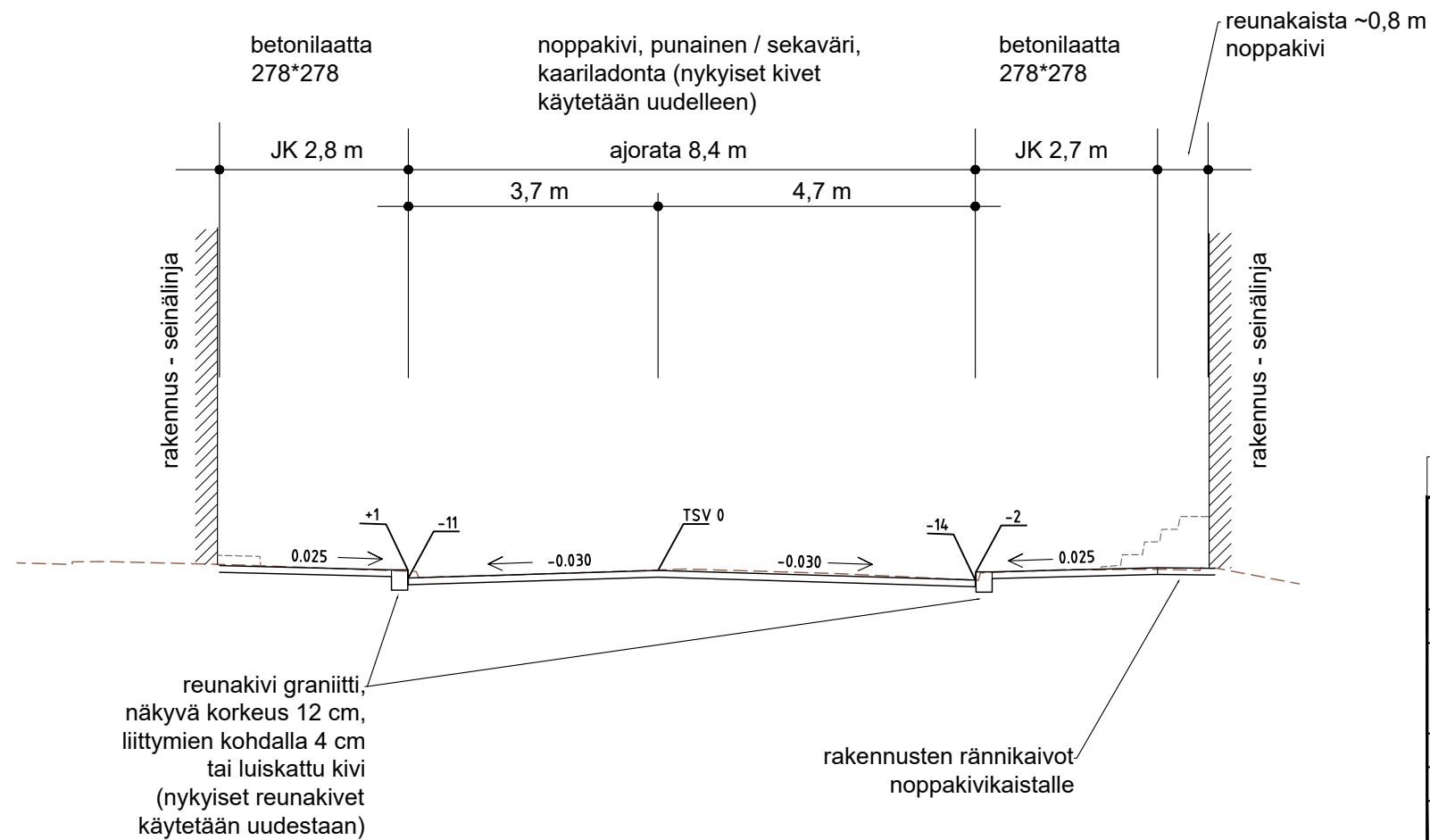
Ajoradan sivukaltevuus



KASARMIKATU välillä Eteläkatu - Paasikiventie
LEIKKAUS A - A 1:100



ETELÄKATU välillä Saaristenkatu - Kasarmikatu
TYYPPIPOIKKILEIKKAUS 1:100



HÄMEENLINNAN KAUPUNKI KAUPUNKIRAKENNEPALVELUT INFRAN SUUNNITTELU	Koordinaatti-/korkeusjärjestelmä	ETRS GK25 N2000	
	3. kaup.osa; KESKUSTA	SUUNN.	8.1.2025
ETELÄKATU välillä Saaristenkatu - Kasarmikatu ja KASARMIKATU välillä Eteläkatu - Paasikiventie	PIIRT.	8.1.2025	MM
Katusuunnitelma	TARK.	8.1.2025	J. Sabel
Pituusleikkaus ja tyyppi-poikkileikkaukset	VAHV.		
MITTAKAAVA 1:1000/1:100 ja 1:100	PIIR. N:o	B-03160	SÄILYTYS ---