Arkeologiset tutkimukset Hämeenlinnan Kantasairaalan alueella

HISTORIALLISET KARTAT
- MAASTOTUTKIMUS
- MAATUTKAUS

Alueen maankäyttö ennen 1800-lukua ollut vähäistä
- ei tunnettuja muinaisjäännöksiä tai –löytöjä
- eteläosan pelto ollut niittynä 1700-luvulla

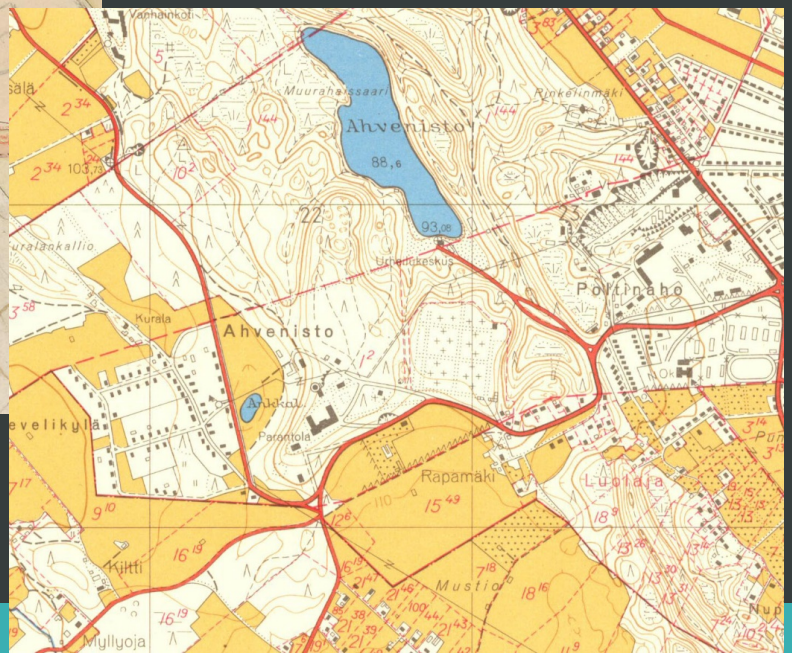

Alueella on sijainnut punaisten joukkohauta vuoden 1918 sisällissodan jälkeen

Suuri joukkohauta Hämeenlinnan hautausmaan takana.

Joukkohautoja Hämeenlinnan lähellä Ahveniston mäen rotkoissa.

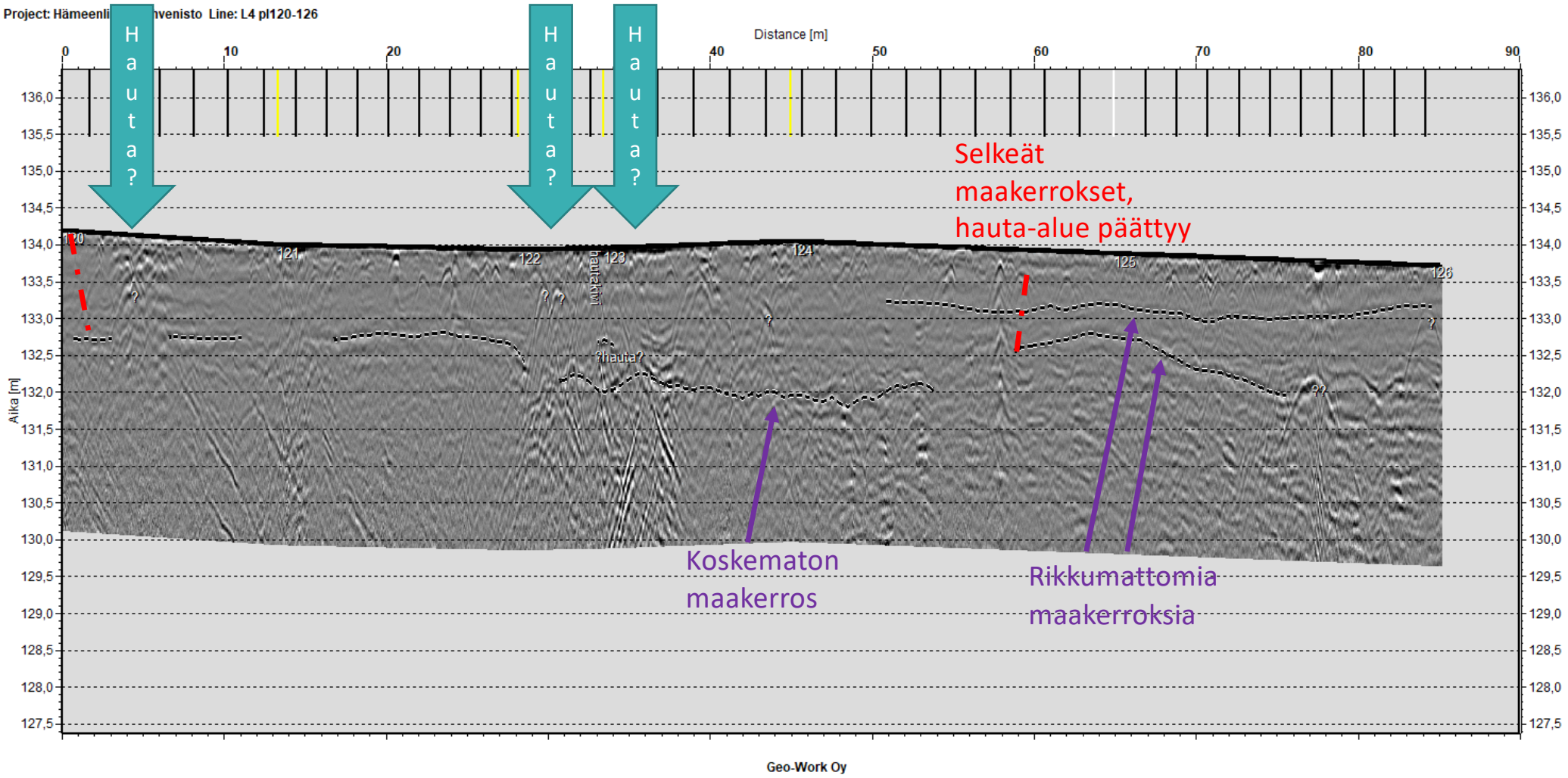
Project: Hämeenli nvenisto Line: L4 pl120-126
Distance [m]
Aika [m]
Hauta?
Hauta?
Hauta?
Selkeät maakerrokset, hauta-alue päättyy
Koskematon maakerros
Rikkumattomia maakerroksia
hautakivi
?hauta?
Geo-Work Oy

Havaintoja maatutkauksesta

Aidantolppien kuopat, aikaisempi puuaita

Aidantolppien kuopat puuttuvat (?)
Onko aidan perustukset osin tuhoutuneet?

Hautausmaan raja lännessä vaikuttaa selkeältä

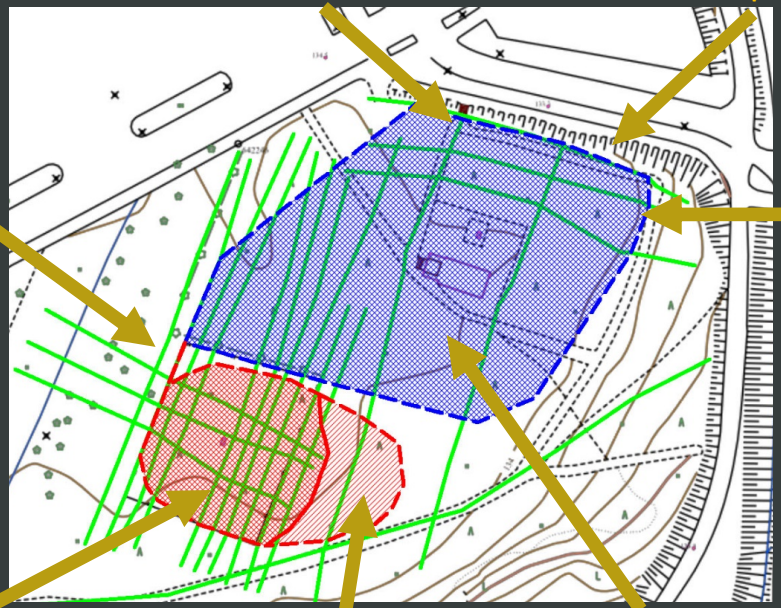

Selkeä, noin 0,5 korkea terassointi hautausmaan itäreunassa



Punaisella: Joukkohaudan alue, osin hieman nykyistä aidattua aluetta idempänä

Sinisellä: Ortodoksihautausmaa

Joukkohaudan alue jatkuu mahdollisesti jopa noin 20 metrin etäisyydelle aidatusta alueesta

Osa haudoista erottuu maastossa matalina painanteina