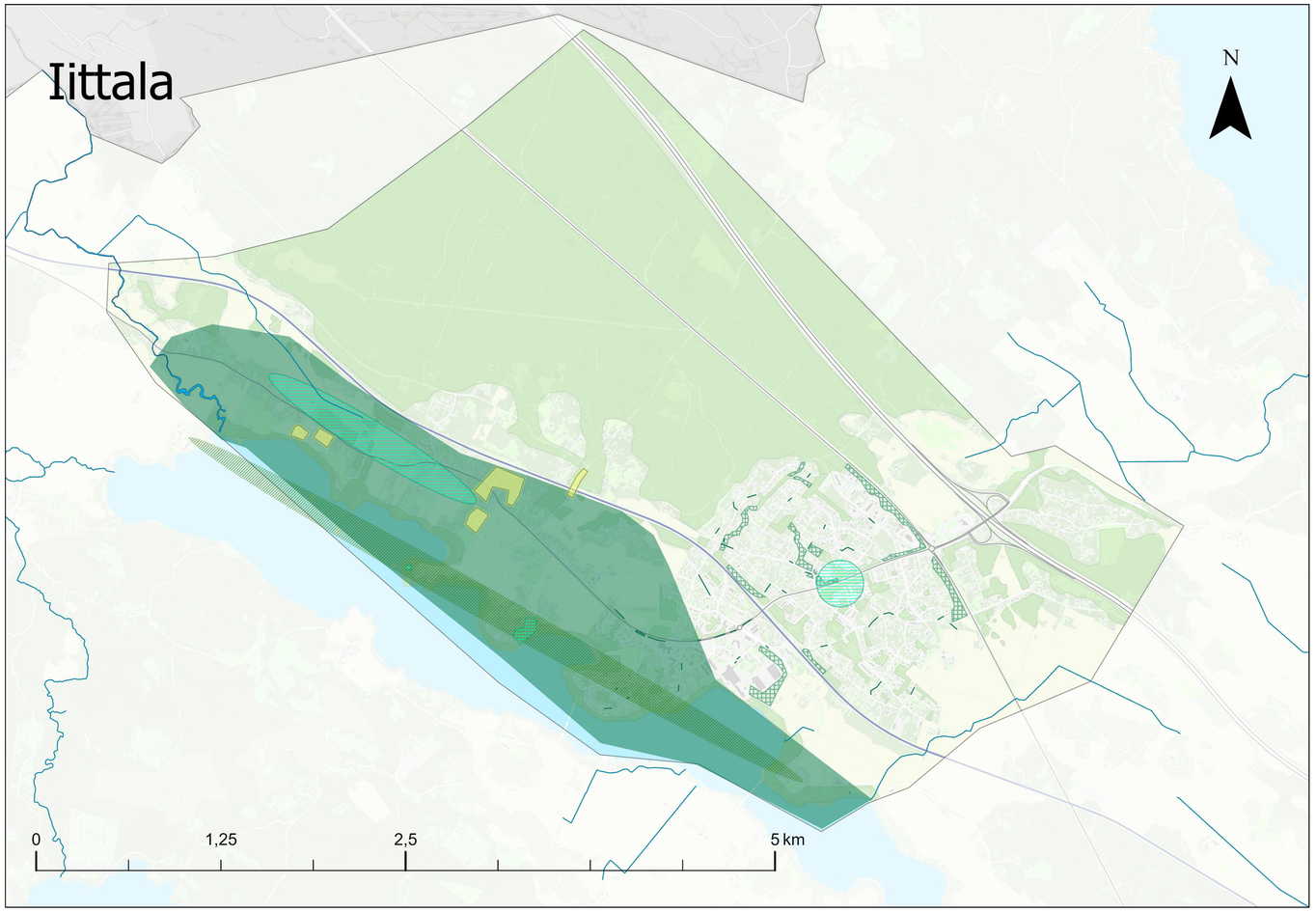

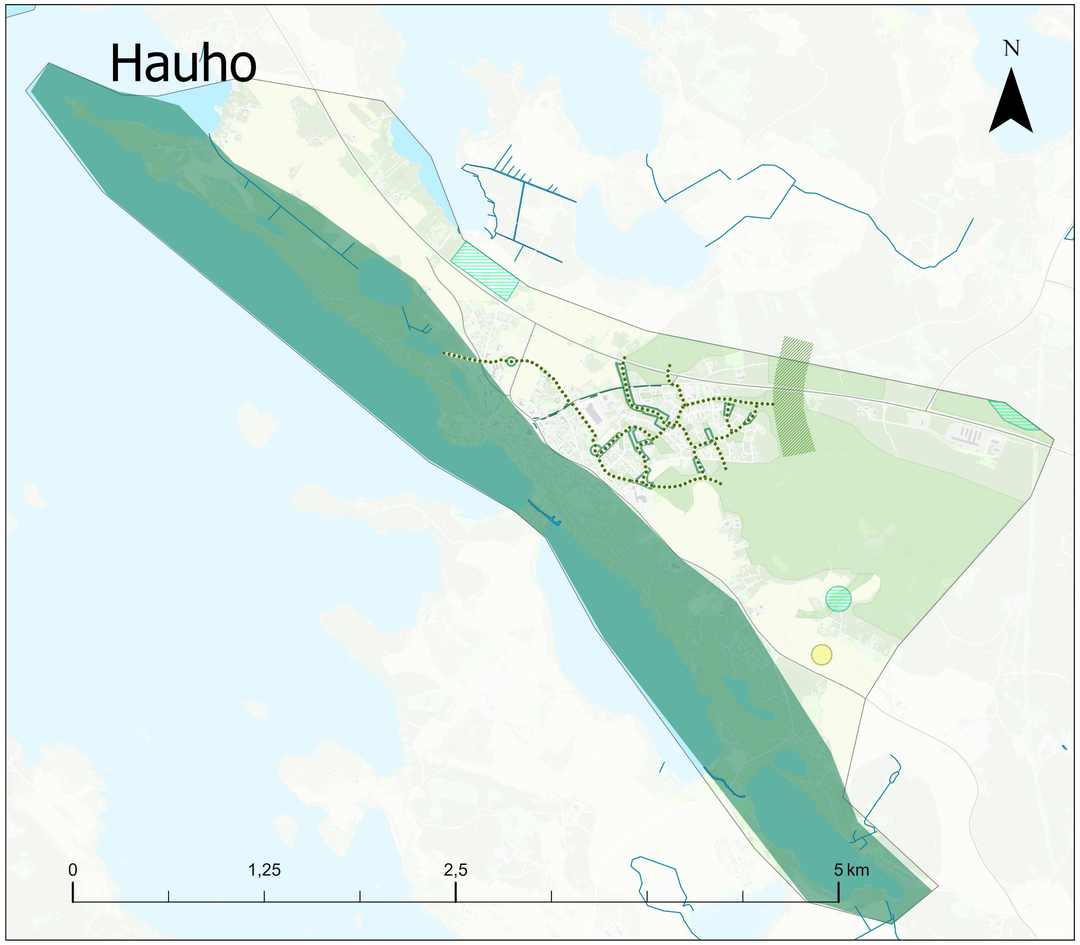

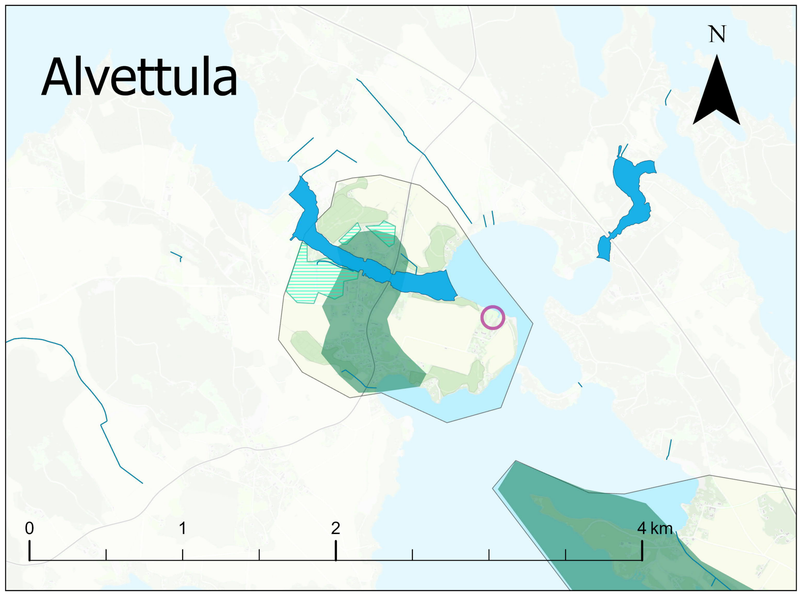

Iittala, Hauho, Hauhon Alvettula - Siniviherverkkoselvitys
Kehittämisen suuntaviivat

- pitäjän vaalittava siniviherrakenteen moniarvoalue
- pihojen tai suojaviheralueiden viherrakenneosa (Iittala)
- turvattava ekologinen yhteysalue
- taajamien rakennetun ympäristön vihersuoni
- merkittävä virtavesi

Siniviherrakenteen kehittämiskohteita

- siniviherrakenteen virkistysyhteyden kehittämiskohde
- siniviherrakenteen määrän tai ominaispiirteiden kehittämiskohde
- siniviherrakenteessa säilytettäviä ominaispiirteitä
- siniviherrakenteen yhdistämisen kehittämiskohde

Nykyistä paikallisesti tärkeää viherrakennetta

- nykyistä katupuustoa pitäjissä
- pitäjän paikallisesti tärkeää siniviherrakennetta

Liite 6:
Kehittämissuunnitelman kartat

Paikkatietoaineistot taustakartalla: maanpeiteaineisto (c) 10/2024 Scalgo/Syke; hallinnolliset rajat, vedet nimistö (c) 09/2024 Maanmittauslaitos

Lantmäteriet, National Land Survey of Finland, Esri, TomTom, Garmin, GeoTechnologies, Inc, METI/NASA, USGS; National Land Survey of Finland, Esri, TomTom, Garmin, GeoTechnologies, Inc, METI/NASA, USGS

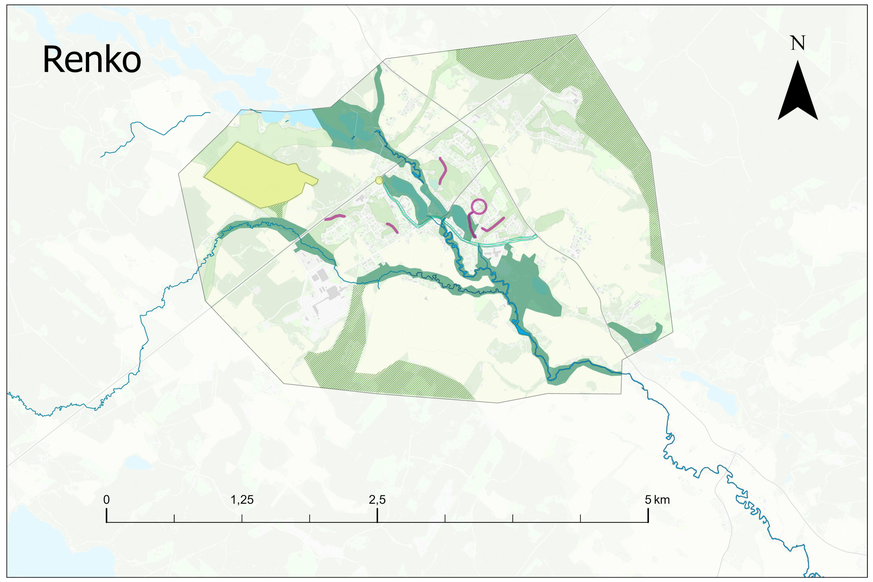

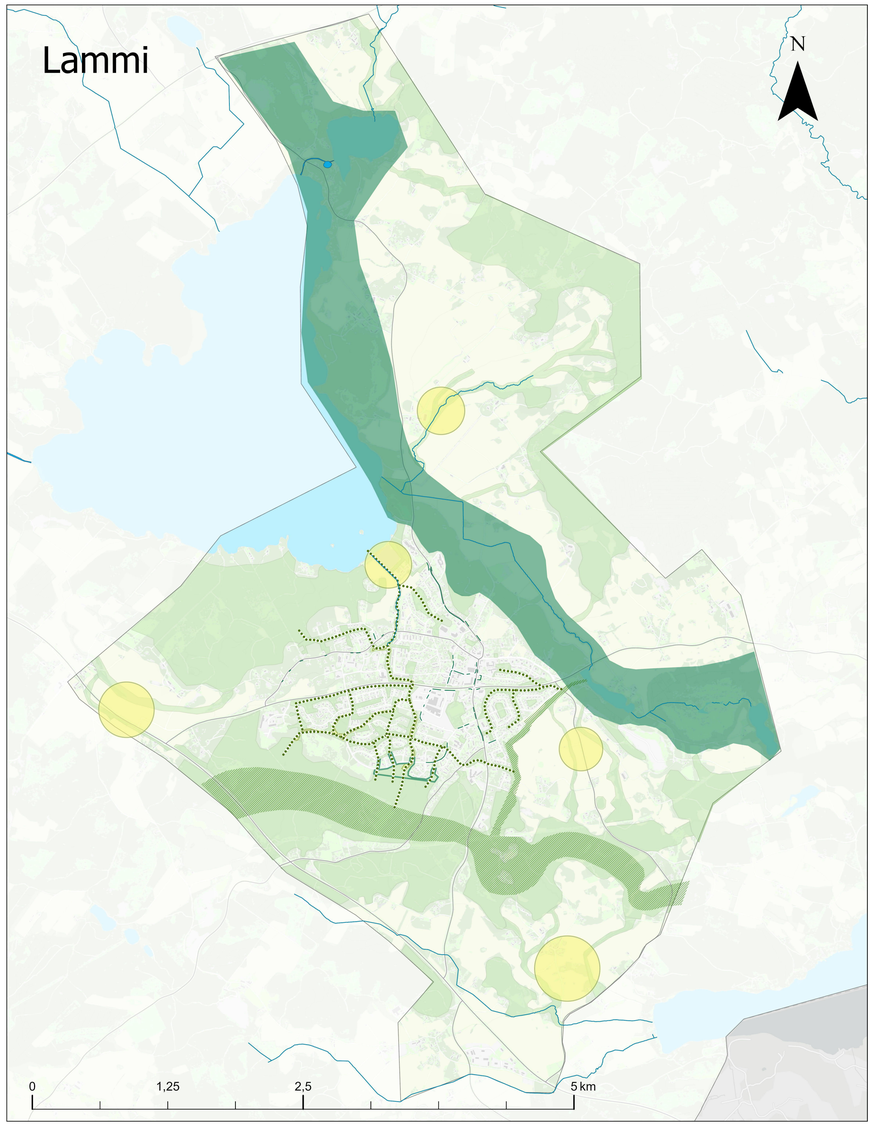

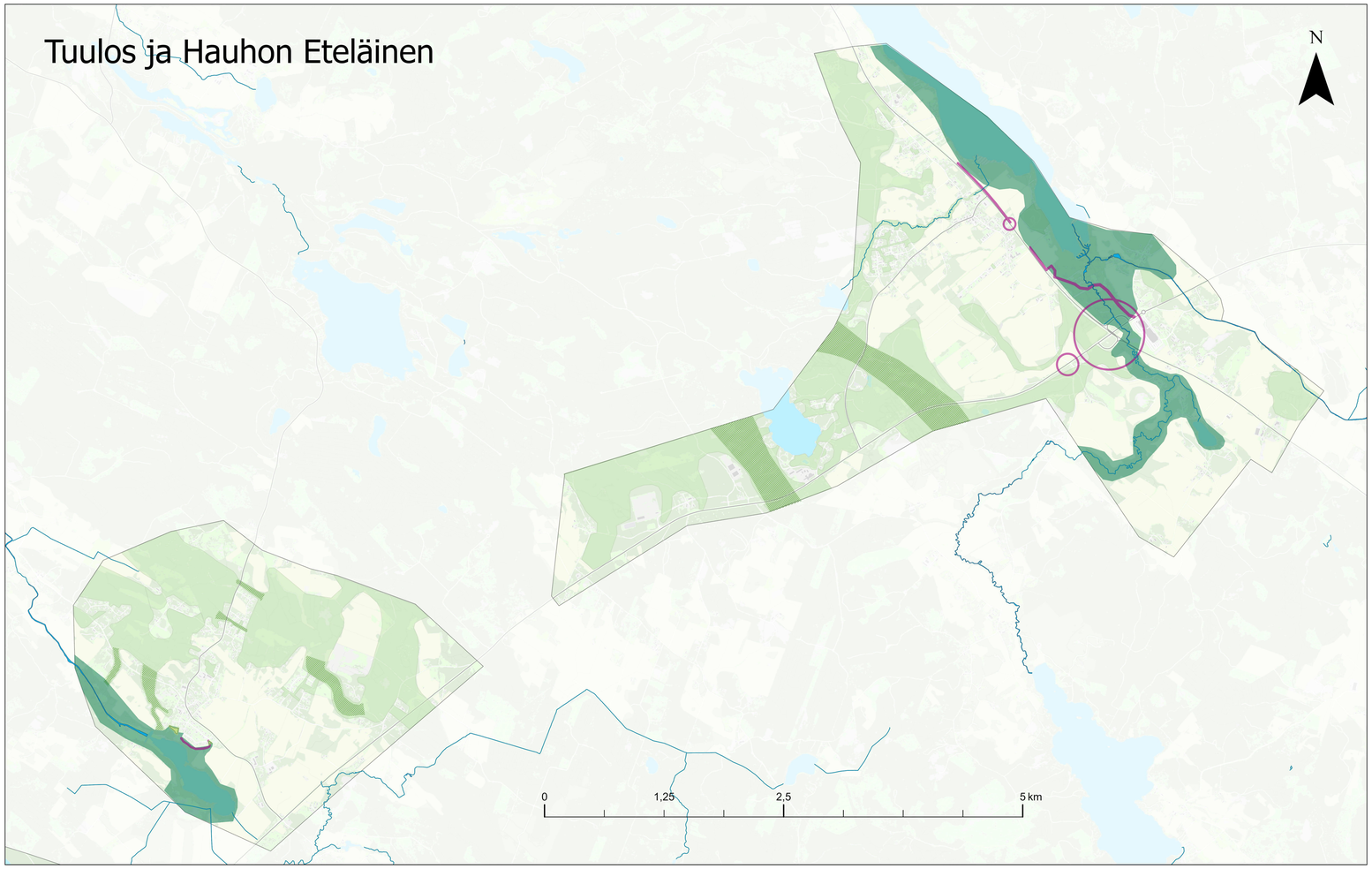

Renko, Lammi, Hauhon Eteläinen sekä Tuulos - Siniviherverkkoselvitys
Kehittämisen suuntaviivat

- pitäjän vaalittava siniviherrakenteen moniarvoalue
- turvattava ekologinen yhteysalue
- merkittävä virtavesi
- taajamien rakennetun ympäristön vihersuoni

Siniviherrakenteen kehittämiskohteita

- siniviherrakenteen virkistysyhteyden kehittämiskohde
- siniviherrakenteen määrän tai ominaispiirteiden kehittämiskohde
- siniviherrakenteessa säilytettäviä ominaispiirteitä
- siniviherrakenteen yhdistämisen kehittämiskohde

Nykyistä paikallisesti tärkeää viherrakennetta

- nykyistä katupuustoa pitäjissä
- pitäjän paikallisesti tärkeää siniviherrakennetta

Paikkatietoaineistot taustakartalla: maanpeiteaineisto (c) 10/2024 Scalgo/Syke; hallinnolliset rajat, vedet nimistö (c) 09/2024 Maanmittauslaitos

National Land Survey of Finland, Esri, TomTom, Garmin, GeoTechnologies, Inc, METI/NASA, USGS

Kantakaupunki - Siniviherverkkoselvitys
Kehittämisen suuntaviivat

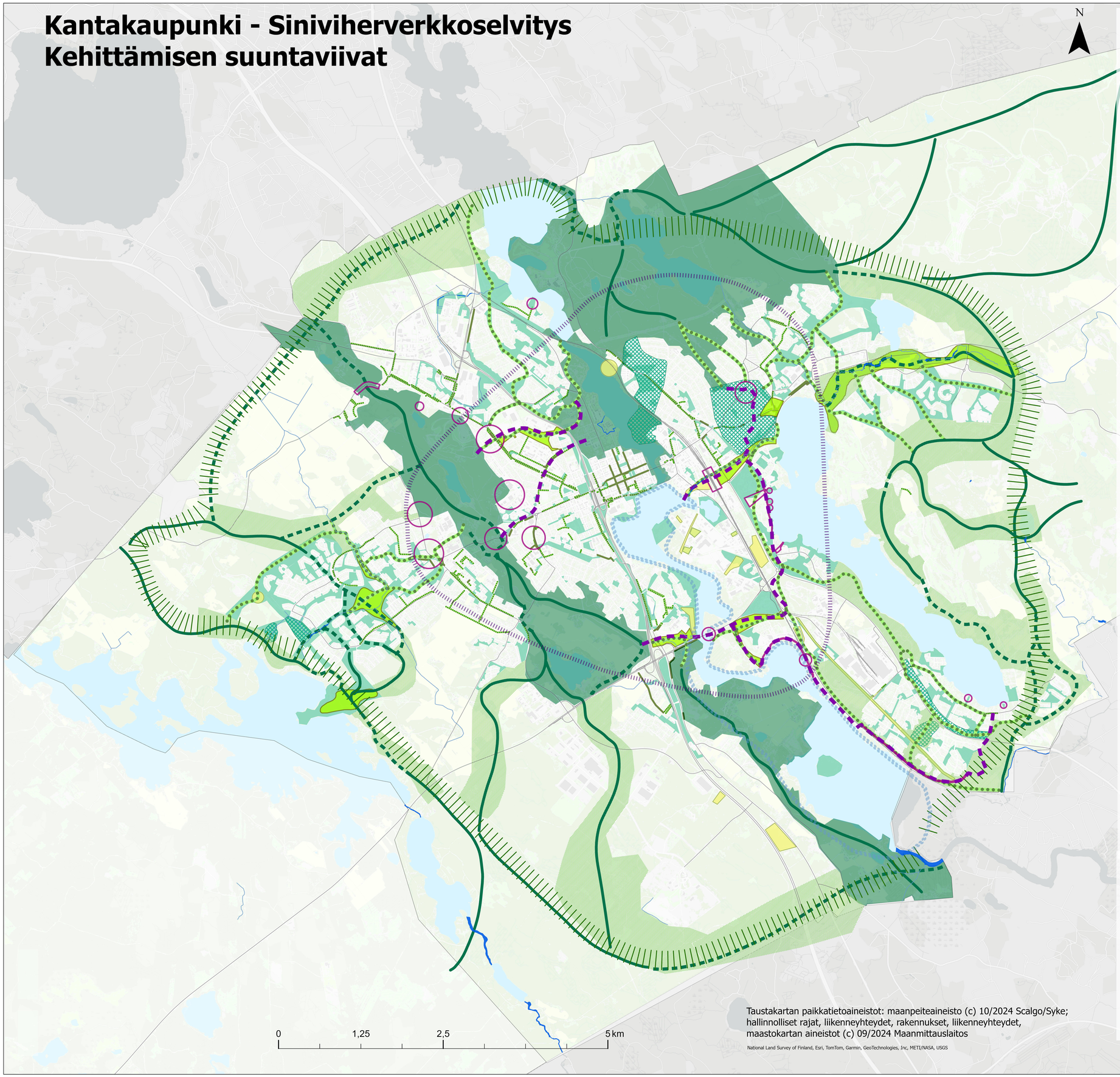

Taustakartan paikkatietoaineistot: maanpeiteaineisto (c) 10/2024 Scalgo/Syke; hallinnolliset rajat, liikenneyhteydet, rakennukset, liikenneyhteydet, maastokartan aineistot (c) 09/2024 Maanmittauslaitos

National Land Survey of Finland, Esri, TomTom, Garmin, GeoTechnologies, Inc, METI/NASA, USGS

Alueellisesti merkittävää siniviherrakennetta ja kehittämiskohteita

turvattava ekologinen yhteysalue
siniviherrakenteena kehitettävä alue, jolla varmistetaan kantakaupungin ekologisen verkoston toimivuutta

vaalittava siniviherrakenteen moniarvoalue
kantakaupungin siniviherrakenteen keskeinen monipuolinen ydinalue, jonka erityispiirteitä tuetaan. Alueella tulee välttää toimia, jotka vähentävät tai heikentävät siniviherrakenteen määrää, laatua tai ekologisia yhteyksiä.

alueellisesti merkittävä rakennetun ympäristön siniviheryhteysalue
alueen viheralueilla ja pihojen kasvullisilla osilla on erityistä merkitystä kaupunkiluonnon ekologisen kytkeytyneisyyden kannalta; vältetään merkittävää siniviherrakenteen määrän vähentämistä

alueellisesti merkittävä siniviherrakenteen laadun tai määrän kehittämiskohde
alueen siniviherrakenteen määrän tai laadun kehittämisellä on erityistä merkitystä kaupunkiluonnolle ja virkistyskäytölle

viherkehä
kantakaupungin rakennetun alueen ympärillä oleva ekologisen verkoston kannalta tärkeä siniviherrakenteiden kehämäinen jatkumo

siniviherrakenteen runkoyhteys
viivamaisena havainnollistettu kantakaupungin ekologisen verkoston keskeinen yhteys

siniviherrakenteen heikko runkoyhteys
viivamaisena havainnollistettu kantakaupungin ekologisen verkoston keskeinen vahvistettava yhteys

sinivihersuoni
askelkivimäisesti viheralueista, kasvullisista piha-alueista ja katupuista sekä vesiverkoston kohteista muodostuva pienipiirteinen rakennetun ympäristön siniviheryhteys, joka johtaa laajempiin siniviherrakennekokonaisuuksiin

merkittävä virtavesi

Siniviherrakenteen virkistysyhteyksien kehittäminen

virkistyksen kehä
kantakaupungin ytimessä oleva erityisesti viherympäristön virkistyskäyttöä palveleva viheralueiden ja virkistysyhteyksien kehämäinen jatkumo, joka yhdistää keskustan moniarvoalueita ja vesiä virkistykselliseksi kokonaisuudeksi

alueellisesti merkittävän virkistysyhteyden kehittäminen

erityinen siniviherrakenteen virkistysyhteyksien kehittämiskohde

rantojen virkistyskäytön kehittäminen

Paikallisesti merkittävää viherrakennetta ja kehittämiskohteita

pienipiirteistä paikallisesti tärkeää siniviherrakennetta

oleva kadunvarren puukujanne

paikallisesti merkittävä siniviherrakenteen laadun tai määrän turvaamisen tai kehittämisen kohde

uusia istutettavia katupuita