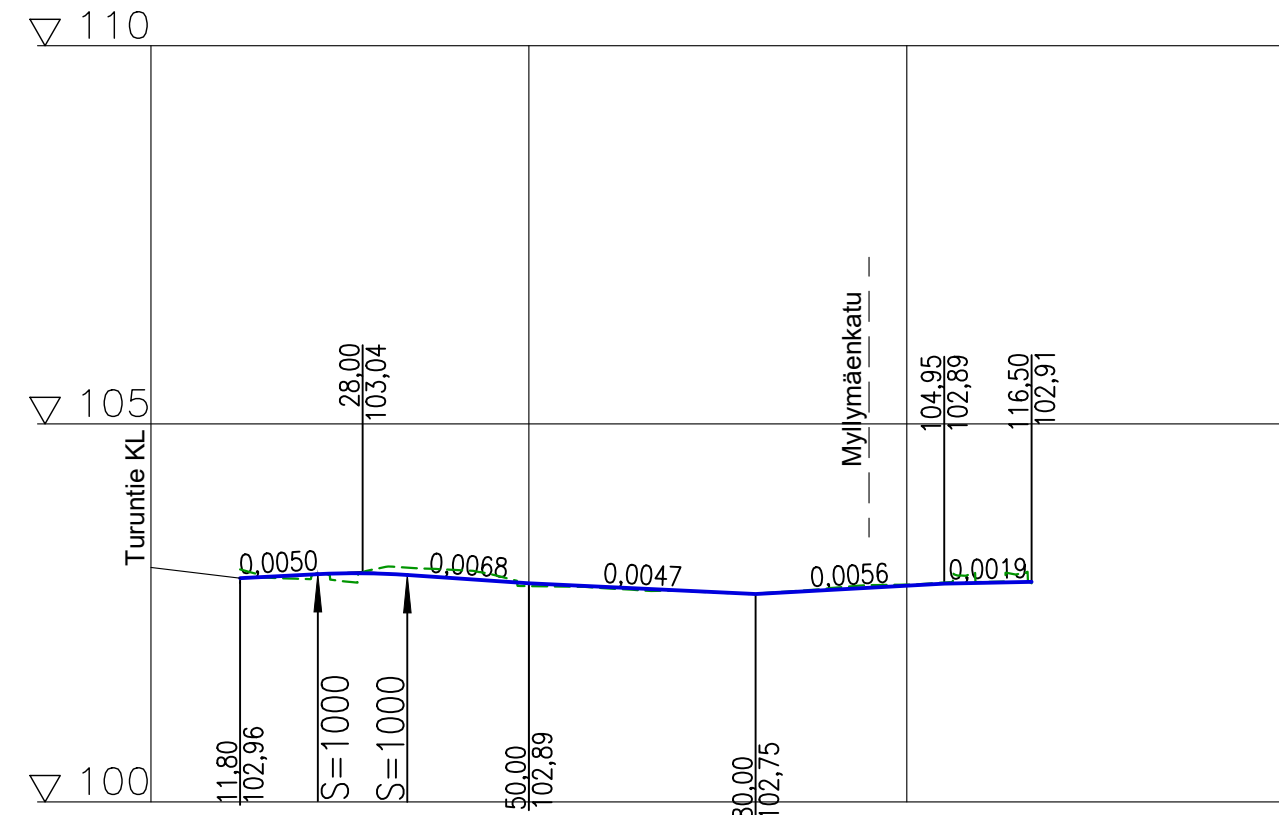
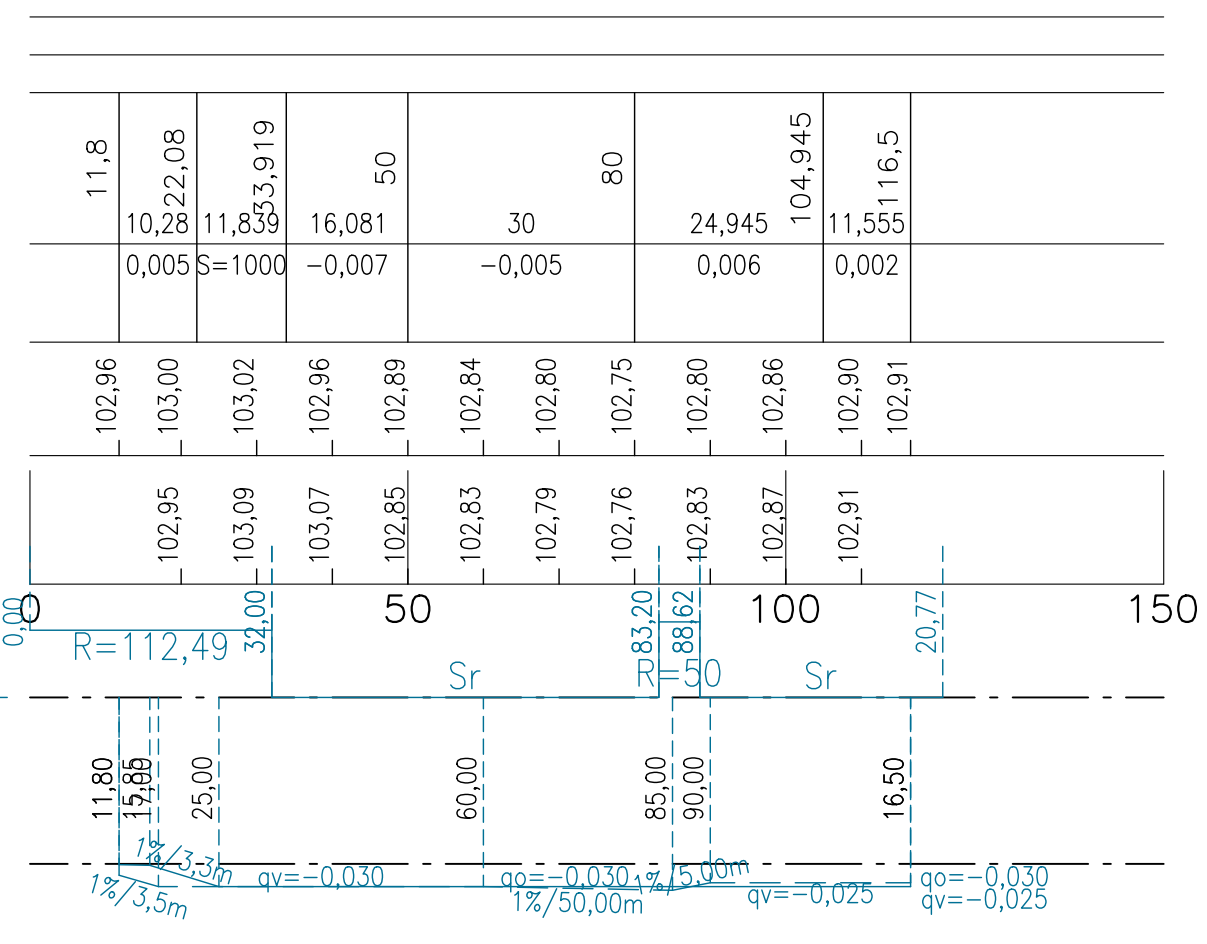


# HATTELMALANTIE



Päällysrakenne  
Putkien perustamistapa

Matka



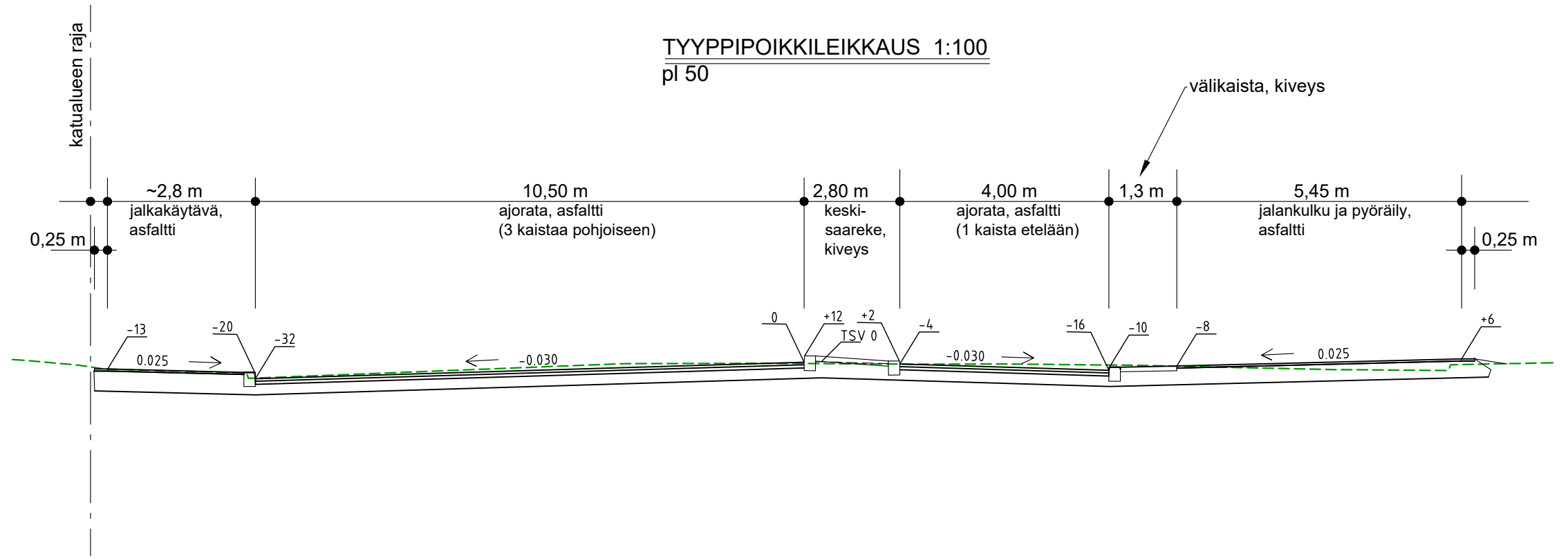
Kaltevuus / pyöristyssäde

Tasausviivan korkeus

Maanpinnan korkeus

Kaarevuus

Ajoradan sivukaltevuus



TYYPPIPOIKKILEIKKAUS 1:100  
pi 50

<b>HÄMEENLINNAN KAUPUNKI</b> KAUPUNKIRAKENNEPALVELUT INFRAN SUUNNITTELU	Koordinaatti-/ korkeus- järjestelmä	ETRS GK25 N2000
	9. kaup.osa; AHVENISTO	SUUNN. 30.3.2026 MM
Hattelmalantie väli Turuntie - Myllymäenkatu	PIIRT. 30.3.2026 MM	
	TARK.	
Katusuunnitelma	HYV. 30.3.2026 JS	
Pituusleikkaus ja tyyppipoikkileikkaus	VAHV.	
MITTAKAAVA 1:1000/1:100 ja 1:100	PIIR. N:o B-09137	SÄILYTYS - - -