

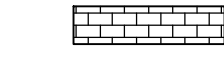


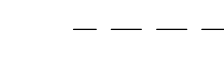







Merkintöjen selitykset

-  Ajorata, asfaltti
-  Pyörätie ja jalkakäytävä, asfaltti
-  Betonikiveys
-  Nurmi
-  Reunakivetön reunalinja
-  Piennar
-  Reunakivi, näkömä 12 cm
-  Madallettu reunakivi, näkömä 4 cm
-  Reunakivi asfaltin tasossa, näkömä 0 cm

Katujen reuna-alueet nurmetaan kaivun vaatimissa rajoissa.

-  Hulevesikaivo, ritilä-/kitakansi

 HÄMEENLINNAN KAUPUNKI KAUPUNKIRAKENNEPALVELUT INFRAN SUUNNITTELU		Koordinaati- / korkeus: N2000	ETRS-GK25
16 kaup.oso: IDÄNPÄÄ Papinniityntie välillä Kikaristonkatu-Saarenpäänkatu	SIUNN. 25.3.2026 PIIRT. 25.3.2026	RLa RLa	
Katusuunnitelma Asemapiirustus	TARK. 25.3.2026 HYV. 25.3.2026 VAHV.	JSa	
MITTAKAAVA 1:500	PIIR. No B-16150		SÄILYTYS